

# КАРТА-ПЛАН ТЕРРИТОРИИ

## Пояснительная записка

### 1. Сведения о территории выполнения комплексных кадастровых работ: 689000, Чукотский АО, Анадырь г 87:05:000015

(наименование субъекта Российской Федерации, муниципального образования, населенного пункта, уникальные учетные номера кадастровых кварталов, иные сведения, позволяющие определить местоположение территории, на которой выполняются комплексные кадастровые работы, например, наименование садоводческого или огороднического некоммерческого товарищества, гаражного кооператива, элемента планировочной структуры)

### 2. Основания выполнения комплексных кадастровых работ:

Наименование, дата и номер документа, на основании которого выполняются комплексные кадастровые работы: Государственный контракт №05-01-08/79 от 21.06.2023

### 3. Дата подготовки карты-плана территории: 13.09.2023

### 4. Сведения о заказчике (ах) комплексных кадастровых работ:

В отношении юридического лица, органа местного самоуправления муниципального района, муниципального округа или городского округа либо уполномоченного исполнительного органа государственной власти субъекта Российской Федерации:

полное или сокращенное (в случае, если имеется) наименование: ДЕПАРТАМЕНТ ФИНАНСОВ, ЭКОНОМИКИ И ИМУЩЕСТВЕННЫХ ОТНОШЕНИЙ ЧУКОТСКОГО АВТОНОМНОГО ОКРУГА

основной государственный регистрационный номер: 1028700587244

идентификационный номер налогоплательщика: 8709008861

В отношении физического лица или представителя физических или юридических лиц:

фамилия, имя, отчество (последнее - при наличии): —

страховой номер индивидуального лицевого счета в системе обязательного пенсионного страхования Российской Федерации (СНИЛС): —

Наименование и реквизиты документа, подтверждающие полномочия представителя заказчика(ов) комплексных кадастровых работ: —

Адрес электронной почты (для направления уведомления о результатах внесения сведений в Единый государственный реестр недвижимости): —

### 5. Сведения об исполнителе комплексных кадастровых работ:

Полное или сокращенное (в случае, если имеется) наименование и адрес юридического лица, с которым заключен государственный или муниципальный контракт либо договор подряда на выполнение комплексных кадастровых работ: Филиал публично-правовой компании «Роскадастр» по Магаданской области и Чукотскому автономному округу, 685000, Магаданская обл., Магадан г, Горького ул, 16-а д

Фамилия, имя, отчество кадастрового инженера (последнее - при наличии): Туровец Виктория Николаевна и основной государственный регистрационный номер кадастрового инженера индивидуального предпринимателя (ОГРНИП): —

Страховой номер индивидуального лицевого счета в системе обязательного пенсионного страхования Российской Федерации (СНИЛС) кадастрового инженера: 06616826782

Уникальный реестровый номер кадастрового инженера в реестре саморегулируемой организации кадастровых инженеров и дата внесения сведений о физическом лице в такой реестр: А-0015, 25.03.2016

Полное или (в случае, если имеется) сокращенное наименование саморегулируемой организации кадастровых инженеров, членом которой является кадастровый инженер: Ассоциация "Союз кадастровых инженеров"

Контактный телефон: 8(4132) 69-75-70

Почтовый адрес и адрес электронной почты, по которым осуществляется связь с кадастровым инженером: 685000, Магаданская обл, г Магадан, ул Горького, д. 16-а, filial@49.kadastr.ru

**6. Перечень документов, использованных при подготовке карты-плана территории:**

№ п/п	Реквизиты документа				
	Вид	Дата	Номер	Наименование	Иные сведения
1	2	3	4	5	6
1	<u>Кадастровый план территории</u>	<u>28.06.2023</u>	<u>КУВИ-001/2023-149039640</u>	<u>Кадастровый план территории</u>	=
2	<u>Выписка о пунктах государственной геодезической сети, государственной нивелирной сети и государственной гравиметрической сети</u>	<u>05.07.2023</u>	<u>170-22016/2023-В</u>	<u>Выписка о пунктах государственной геодезической сети, государственной нивелирной сети и государственной гравиметрической сети</u>	=
3	<u>Формы ЕГРЗ</u>	<u>19.01.2005</u>	<u>87:05:00 00 15:0001</u>	<u>Формы ЕГРЗ</u>	=
4	<u>Паспорт земельного го участка</u>	<u>14.10.2003</u>	<u>42</u>	<u>Паспорт земельного участка</u>	=
5	<u>Формы ЕГРЗ</u>	<u>20.01.2005</u>	<u>87:05:00 00 15:0005</u>	<u>Формы ЕГРЗ</u>	=
6	<u>Паспорт земельного го участка</u>	<u>28.05.2001</u>	<u>8</u>	<u>Паспорт земельного участка</u>	=
7	<u>Паспорт земельного го участка</u>	<u>28.12.1992</u>	<u>56</u>	<u>Паспорт земельного участка</u>	=

	<u>участка</u>				
8	<u>Акты органов государственной власти или органов местного самоуправления</u>	<u>02.09.2004</u>	<u>609</u>	<u>Постановление</u>	=
9	<u>Паспорт земельного участка</u>	<u>16.03.2000</u>	<u>8</u>	<u>Паспорт земельного участка</u>	=
10	<u>Описание земельных участков</u>	<u>15.05.2006</u>	<u>370-рг</u>	<u>Описание земельных участков</u>	=
11	<u>Формы ЕГРЗ</u>	<u>21.01.2005</u>	<u>87:05:00 00 15:0014</u>	<u>Формы ЕГРЗ</u>	=
12	<u>Формы ЕГРЗ</u>	<u>21.01.2005</u>	<u>87:05:00 00 15:0015</u>	<u>Формы ЕГРЗ</u>	=
13	<u>Уведомление об отсутствии сведений в ЕГРН</u>	<u>14.07.2023</u>	<u>КУВИ-001/2023-161913404</u>	<u>Уведомление об отсутствии сведений в ЕГРН</u>	=
14	<u>Формы ЕГРЗ</u>	<u>12.02.2002</u>	<u>87:05:00 00 15:0017</u>	<u>Формы ЕГРЗ</u>	=
15	<u>Описание земельных участков</u>	<u>25.09.2006</u>	<u>894-рз</u>	<u>Описание земельных участков</u>	=
16	<u>Формы ЕГРЗ</u>	<u>22.01.2005</u>	<u>87:05:00 00 15:0019</u>	<u>Формы ЕГРЗ</u>	=
17	<u>Уведомление об отсутствии сведений в ЕГРН</u>	<u>30.06.2023</u>	<u>КУВИ-001/2023-149173427</u>	<u>Уведомление об отсутствии сведений в ЕГРН</u>	=
18	<u>Формы ЕГРЗ</u>	<u>22.01.2005</u>	<u>87:05:00 00 15:0023</u>	<u>Формы ЕГРЗ</u>	=

19	<u>Описание земельных участков</u>	<u>22.05.2006</u>	<u>401-рг</u>	<u>Описание земельных участков</u>	=
20	<u>Формы ЕГРЗ</u>	<u>24.01.2005</u>	<u>87:05:00 00 15:0025</u>	<u>Формы ЕГРЗ</u>	=
21	<u>Формы ЕГРЗ</u>	<u>24.01.2005</u>	<u>87:05:00 00 15:0026</u>	<u>Формы ЕГРЗ</u>	=
22	<u>Уведомление об отсутствии сведений в ЕГРН</u>	<u>30.06.2023</u>	<u>КУВИ-001/2023-149173435</u>	<u>Уведомление об отсутствии сведений в ЕГРН</u>	=
23	<u>Формы ЕГРЗ</u>	<u>24.01.2005</u>	<u>87:05:00 00 15:0028</u>	<u>Формы ЕГРЗ</u>	=
24	<u>Формы ЕГРЗ</u>	<u>24.01.2005</u>	<u>87:05:00 00 15:0029</u>	<u>Формы ЕГРЗ</u>	=
25	<u>Описание земельных участков</u>	<u>30.06.2006</u>	<u>560-рг</u>	<u>Описание земельных участков</u>	=
26	<u>Формы ЕГРЗ</u>	<u>24.01.2005</u>	<u>87:05:00 00 15:0034</u>	<u>Формы ЕГРЗ</u>	=
27	<u>Паспорт земельного участка</u>	<u>24.11.1995</u>	<u>51</u>	<u>Паспорт земельного участка</u>	=
28	<u>Паспорт земельного участка</u>	<u>08.07.2002</u>	<u>29</u>	<u>Паспорт земельного участка</u>	=
29	<u>Паспорт земельного участка</u>	<u>28.07.2003</u>	<u>25</u>	<u>Паспорт земельного участка</u>	=
30	<u>Паспорт земельного участка</u>	<u>19.11.2003</u>	<u>47</u>	<u>Паспорт земельного участка</u>	=
31	<u>Акт отвода земельных участков в натуре</u>	<u>21.04.2004</u>	<u>26</u>	<u>Акт отвода земельных участков в натуре</u>	=

32	<u>Акты органов государственной власти или органов местного самоуправления</u>	<u>16.07.2004</u>	<u>484</u>	<u>Постановление</u>	=
33	<u>Паспорт земельного участка</u>	<u>28.12.2004</u>	<u>106</u>	<u>Паспорт земельного участка</u>	=
34	<u>Описание земельных участков</u>	<u>05.07.2006</u>	<u>572-рз</u>	<u>Описание земельных участков</u>	=
35	<u>Формы ЕГРЗ</u>	<u>14.06.2005</u>	<u>87:05:00 00 15:0050</u>	<u>Формы ЕГРЗ</u>	=
36	<u>Формы ЕГРЗ</u>	<u>23.11.2005</u>	<u>87:05:00 00 15:0051</u>	<u>Формы ЕГРЗ</u>	=
37	<u>Паспорт земельного участка</u>	<u>02.02.2004</u>	<u>5</u>	<u>Паспорт земельного участка</u>	=
38	<u>Формы ЕГРЗ</u>	<u>03.05.2006</u>	<u>87:05:00 00 15:0053</u>	<u>Формы ЕГРЗ</u>	=
39	<u>Формы ЕГРЗ</u>	<u>07.07.2006</u>	<u>87:05:00 00 15:0054</u>	<u>Формы ЕГРЗ</u>	=
40	<u>Формы ЕГРЗ</u>	<u>07.07.2006</u>	<u>87:05:00 00 15:0055</u>	<u>Формы ЕГРЗ</u>	=
41	<u>Формы ЕГРЗ</u>	<u>07.07.2006</u>	<u>87:05:00 00 15:0056</u>	<u>Формы ЕГРЗ</u>	=

## 7. Пояснения к карте-плану территории:

1. Согласно сведениям из кадастрового плана территории в кадастровом квартале 87:05:000015 учтено 86 земельных участков и 27 объектов недвижимости. 11 земельных участков не уточнены, 28 земельных участков - границы определены с недостаточной точностью, 47 земельных участков уточнены с достаточной точностью. Местоположение 9 объектов недвижимости, определено с достаточной точностью. Местоположение ОН с КН 87:05:000000:272, 87:05:000000:465, 87:05:000000:7715, 87:05:000000:7942, 87:05:000000:8050, 87:05:000015:80, 87:05:000015:81, 87:05:000015:89, 87:05:000015:92, 87:05:000015:95, 87:05:000015:96, 87:05:000015:98, 87:05:000015:99 определить не удалось, т.к. объекты не идентифицированы. ЗУ с КН 87:05:000015:34 (входит в ЕЗ 49:05:000000:10)

не может быть уточнен, т.к. дублирует участок 87:05:000000:7589, который также входит в ЕЗ 49:05:000000:10. Земельные участки с кадастровыми номерами 87:05:000015:14, 87:05:000015:15, 87:05:000015:16, 87:05:000015:18, 87:05:000015:19, 87:05:000015:20, 87:05:000015:21 невозможно уточнить, т.к. по верх были поставлены земельные участки с кадастровыми номерами 87:05:000015:73, 87:05:000015:76 и на которые зарегистрированы права. Таким образом уточнены 31 ЗУ, определено местоположение 13 ОН (в т.ч. из кадастрового квартала 87:05:000000 которые фактически расположены в кадастровом квартале 87:05:000015). Согласно проверкам в личном кабинете Точка [6544661.48, 972207.72] ЗУ 87:05:000015:48 не совпадает с точкой [6544661.48, 972207.71] ЗУ 87:05:000015:33, точка имеет данное значение координаты для исключения пересечения с ЗУ с КН 87:05:000015:74.

### Сведения о пунктах геодезической сети и средствах измерений

#### 1. Сведения о пунктах геодезической сети:

№ п/п	Вид геодезической сети	Название пункта геодезической сети и тип знака	Система координат пункта геодезической сети	Координаты пункта, м		Дата обследования 11.07.2023		
				Х	У	Сведения о состоянии		
		наружного знака пункта	центра пункта			марки центра пункта		
1	2	3	4	5	6	7	8	9
1	Государственная геодезическая сеть,	Анадырь, Пункт триангуляции	МСК-87, зона 6	976451.00	6543648.42	сохранился	сохранился	сохранился
2	Государственная геодезическая сеть,	Коса, Пункт триангуляции	МСК-87, зона 6	972658.65	6557003.13	сохранился	сохранился	сохранился
3	Государственная геодезическая сеть,	Угольная Новая, Пункт триангуляции	МСК-87, зона 6	983212.59	6560006.80	утрачен	сохранился	сохранился

#### 2. Сведения об использованных средствах измерений:

№ п/п	Наименование и обозначение типа средства измерений - прибора (инструмента, аппаратуры)	Заводской или серийный номер средства измерений	Реквизиты свидетельства о поверке прибора (инструмента, аппаратуры) и (или) срок действия поверки
1	2	3	4
1	Аппаратура геодезическая спутниковая Topcon GR-5	—	№С-ГКФ/14-02-2023/223393251 от 14.02.2023 до 13.02.2024

## Сведения об уточняемых земельных участках

### 1. Сведения о характерных точках границ уточняемого земельного участка с кадастровым номером 87:05:000015:1

Система координат МСК-87, зона 6, 6 градусная

Зона № 6

Обозначение характерных точек границ	Координаты, м				Метод определения координат	Формулы, примененные для расчета средней квадратической погрешности определения координат характерных точек границ (Mt), с подставленными в такие формулы значениями и итоговые (вычисленные) значения Mt, м	Описание закрепления точки
	содержатся в Едином государственном реестре недвижимости		определены в результате выполнения комплексных кадастровых работ				
	X	Y	X	Y			
1	2	3	4	5	6	7	8
444	97222 3.08	6544641 .50	97222 3.08	65446 41.50	Метод спутниковых геодезических измерений (определений)	$Mt = \sqrt{(0.07^2 + 0.07^2)}$ =0.10	—
445	97222 8.31	6544630 .70	97222 8.31	65446 30.70	Метод спутниковых геодезических измерений (определений)	$Mt = \sqrt{(0.07^2 + 0.07^2)}$ =0.10	—
215	97223 2.19	6544632 .57	97223 2.19	65446 32.57	Метод спутниковых геодезических измерений (определений)	$Mt = \sqrt{(0.07^2 + 0.07^2)}$ =0.10	—
446	97222 6.95	6544643 .38	97222 6.95	65446 43.38	Метод спутниковых	$Mt = \sqrt{(0.07^2 + 0.07^2)}$ =0.10	—

					х геодезическ их измерений (определени й)		
444	97222 3.08	6544641 .50	97222 3.08	65446 41.50	Метод спутниковы х геодезическ их измерений (определени й)	$Mt=\sqrt{(0.07^2+0.07^2)}$ =0.10	—

**2. Сведения о частях границ уточняемого земельного участка с кадастровым номером 87:05:000015:1**

Обозначение части границ		Горизонтальное проложение (S), м	Описание прохождения части границ	Сведения о согласовании местоположения границ (согласовано/спорное)
от т.	до т.			
1	2	3	4	5
444	445	12.00	—	
445	215	4.31	—	
215	446	12.01	—	
446	444	4.30	—	

**3. Сведения о характеристиках уточняемого земельного участка с кадастровым номером 87:05:000015:1**

№ п/п	Наименование характеристики земельного участка	Значение характеристики
1	2	3
1.	Адрес земельного участка	Чукотский АО, Анадырь г, Энергетиков ул, 40 д
1.1	Сведения о местоположении земельного участка (при отсутствии адреса) в структурированном в соответствии с федеральной информационной адресной системой виде	—
1.2	Дополнительные сведения о местоположении земельного участка	—
2.	Площадь земельного участка ± величина	52 кв.м ± 2.52 кв.м



	погрешности определения (вычисления) площади ( $P \pm \Delta P$ ), м <sup>2</sup>	
3.	Формула, примененная для вычисления предельной погрешности определения площади земельного участка с подставленными значениями и итоговые (вычисленные) значения ( $\Delta P$ ), м <sup>2</sup>	$\Delta P = 3.5 * 0.10 * \sqrt{52} = 2.52$
4.	Площадь земельного участка согласно сведениям Единого государственного реестра недвижимости ( $P_{\text{кад}}$ ), м <sup>2</sup>	52
5.	Оценка расхождения $P$ и $P_{\text{кад}}$ ( $P - P_{\text{кад}}$ ), м <sup>2</sup>	0 кв.м
6.	Предельные минимальный и максимальный размеры земельного участка ( $P_{\text{мин}}$ и $P_{\text{макс}}$ ), м <sup>2</sup>	–
7.	Вид (виды) разрешенного использования	–
7.1	Дополнительные сведения об использовании земельного участка	–
8.	Кадастровый или иной государственный учетный номер (инвентарный) здания, сооружения, объекта незавершенного строительства, расположенного на земельном участке	–
9.	Сведения о земельных участках (землях общего пользования, территории общего пользования), посредством которых обеспечивается доступ	земли общего пользования
10.	Иные сведения	–

**4. Пояснения к сведениям об уточняемом земельном участке с кадастровым номером: 87:05:000015:1**

1.	–
----	---

**Сведения об уточняемых земельных участках**

**1. Сведения о характерных точках границ уточняемого земельного участка с кадастровым номером 87:05:000015:3**

Система координат МСК-87, зона 6, 6 градусная

Зона № 6

Обозначение характерных точек границ	Координаты, м		Метод определения координат	Формулы, примененные для расчета средней квадратической погрешности определения координат характерных	Описание закрепления точки
	содержатся в Едином государственном реестре недвижимости	определены в результате выполнения комплексных кадастровых работ			

	X	Y	X	Y		точек границ (Mt), с подставленными в такие формулы значениями и итоговые (вычисленные) значения Mt, м	
1	2	3	4	5	6	7	8
307	97224 0.28	6544623 .16	97224 0.28	65446 23.16	Метод спутниковы х геодезическ их измерений (определени й)	$Mt=\sqrt{(0.07^2+0.07^2)}$ =0.10	—
308	97224 4.36	6544625 .13	97224 4.36	65446 25.13	Метод спутниковы х геодезическ их измерений (определени й)	$Mt=\sqrt{(0.07^2+0.07^2)}$ =0.10	—
309	97223 9.13	6544635 .93	97223 9.13	65446 35.93	Метод спутниковы х геодезическ их измерений (определени й)	$Mt=\sqrt{(0.07^2+0.07^2)}$ =0.10	—
310	97223 5.05	6544633 .96	97223 5.05	65446 33.96	Метод спутниковы х геодезическ их измерений (определени й)	$Mt=\sqrt{(0.07^2+0.07^2)}$ =0.10	—
307	97224 0.28	6544623 .16	97224 0.28	65446 23.16	Метод спутниковы х геодезическ их измерений (определени й)	$Mt=\sqrt{(0.07^2+0.07^2)}$ =0.10	—

					й)		
<b>2. Сведения о частях границ уточняемого земельного участка с кадастровым номером 87:05:000015:3</b>							
<b>Обозначение части границ</b>		<b>Горизонтальное проложение (S), м</b>	<b>Описание прохождения части границ</b>	<b>Сведения о согласовании местоположения границ (согласовано/спорное)</b>			
<b>от т.</b>	<b>до т.</b>						
<b>1</b>	<b>2</b>	<b>3</b>	<b>4</b>	<b>5</b>			
307	308	4.53	–				
308	309	12.00	–				
309	310	4.53	–				
310	307	12.00	–				
<b>3. Сведения о характеристиках уточняемого земельного участка с кадастровым номером 87:05:000015:3</b>							
<b>№ п/п</b>	<b>Наименование характеристики земельного участка</b>			<b>Значение характеристики</b>			
<b>1</b>	<b>2</b>			<b>3</b>			
1.	Адрес земельного участка			Чукотский АО, Анадырь г, Энергетиков ул, 40 д			
1.1	Сведения о местоположении земельного участка (при отсутствии адреса) в структурированном в соответствии с федеральной информационной адресной системой виде			–			
1.2	Дополнительные сведения о местоположении земельного участка			–			
2.	Площадь земельного участка ± величина погрешности определения (вычисления) площади (P ± ΔP), м <sup>2</sup>			54 кв.м ± 2.58 кв.м			
3.	Формула, примененная для вычисления предельной погрешности определения площади земельного участка с подставленными значениями и итоговые (вычисленные) значения (ΔP), м <sup>2</sup>			$\Delta P = 3.5 * 0.10 * \sqrt{54} = 2.58$			
4.	Площадь земельного участка согласно сведениям Единого государственного реестра недвижимости (P <sub>кад</sub> ), м <sup>2</sup>			54			
5.	Оценка расхождения P и P <sub>кад</sub> (P - P <sub>кад</sub> ), м <sup>2</sup>			0 кв.м			

6.	Предельные минимальный и максимальный размеры земельного участка ( $P_{\text{мин}}$ и $P_{\text{макс}}$ ), $M^2$	–
7.	Вид (виды) разрешенного использования	–
7.1	Дополнительные сведения об использовании земельного участка	–
8.	Кадастровый или иной государственный учетный номер (инвентарный) здания, сооружения, объекта незавершенного строительства, расположенного на земельном участке	–
9.	Сведения о земельных участках (землях общего пользования, территории общего пользования), посредством которых обеспечивается доступ	земли общего пользования
10.	Иные сведения	–

**4. Пояснения к сведениям об уточняемом земельном участке с кадастровым номером:**  
87:05:000015:3

1.	–
----	---

### Сведения об уточняемых земельных участках

**1. Сведения о характерных точках границ уточняемого земельного участка с кадастровым номером 87:05:000015:5**

Система координат МСК-87, зона 6, 6 градусная

Зона № 6

Обозначение характерных точек границ	Координаты, м				Метод определения координат	Формулы, примененные для расчета средней квадратической погрешности определения координат характерных точек границ (Mt), с подставленными в такие формулы значениями и итоговые (вычисленные) значения Mt, м	Описание закрепления точки
	содержатся в Едином государственном реестре недвижимости		определены в результате выполнения комплексных кадастровых работ				
	X	Y	X	Y			
1	2	3	4	5	6	7	8
137	97219 9.55	6544641 .67	97219 8.92	65446 43.00	Метод спутниковых геодезических	$Mt = \sqrt{(0.07^2 + 0.07^2)} = 0.10$	–

					измерений (определени й)		
165	97219 3.49	6544654 .52	97219 3.49	65446 54.52	Метод спутниковы х геодезическ их измерений (определени й)	$Mt=\sqrt{(0.07^2+0.07^2)}$ =0.10	—
427	97218 9.98	6544652 .35	97218 9.98	65446 52.35	Метод спутниковы х геодезическ их измерений (определени й)	$Mt=\sqrt{(0.07^2+0.07^2)}$ =0.10	—
140	97219 5.99	6544639 .71	97219 5.25	65446 41.28	Метод спутниковы х геодезическ их измерений (определени й)	$Mt=\sqrt{(0.07^2+0.07^2)}$ =0.10	—
137	97219 9.55	6544641 .67	97219 8.92	65446 43.00	Метод спутниковы х геодезическ их измерений (определени й)	$Mt=\sqrt{(0.07^2+0.07^2)}$ =0.10	—

**2. Сведения о частях границ уточняемого земельного участка с кадастровым номером 87:05:000015:5**

Обозначение части границ		Горизонтальное проложение (S), м	Описание прохождения части границ	Сведения о согласовании местоположения границ (согласовано/спорное)
от т.	до т.			
1	2	3	4	5
137	165	12.74	—	
165	427	4.13	—	

427	140	12.26	–	
140	137	4.05	–	

### 3. Сведения о характеристиках уточняемого земельного участка с кадастровым номером 87:05:000015:5

№ п/п	Наименование характеристики земельного участка	Значение характеристики
1	2	3
1.	Адрес земельного участка	Чукотский АО, Анадырь г, Энергетиков ул, 38 д
1.1	Сведения о местоположении земельного участка (при отсутствии адреса) в структурированном в соответствии с федеральной информационной адресной системой виде	–
1.2	Дополнительные сведения о местоположении земельного участка	–
2.	Площадь земельного участка $\pm$ величина погрешности определения (вычисления) площади ( $P \pm \Delta P$ ), м <sup>2</sup>	51 кв.м $\pm$ 2.50 кв.м
3.	Формула, примененная для вычисления предельной погрешности определения площади земельного участка с подставленными значениями и итоговые (вычисленные) значения ( $\Delta P$ ), м <sup>2</sup>	$\Delta P = 3.5 * 0.10 * \sqrt{51} = 2.50$
4.	Площадь земельного участка согласно сведениям Единого государственного реестра недвижимости ( $P_{\text{кад}}$ ), м <sup>2</sup>	51
5.	Оценка расхождения $P$ и $P_{\text{кад}}$ ( $P - P_{\text{кад}}$ ), м <sup>2</sup>	0 кв.м
6.	Предельные минимальный и максимальный размеры земельного участка ( $P_{\text{мин}}$ и $P_{\text{макс}}$ ), м <sup>2</sup>	–
7.	Вид (виды) разрешенного использования	–
7.1	Дополнительные сведения об использовании земельного участка	–
8.	Кадастровый или иной государственный учетный номер (инвентарный) здания, сооружения, объекта незавершенного строительства, расположенного на земельном участке	–
9.	Сведения о земельных участках (землях общего пользования, территории общего пользования),	земли общего пользования

	посредством которых обеспечивается доступ	
10.	Иные сведения	–

**4. Пояснения к сведениям об уточняемом земельном участке с кадастровым номером: 87:05:000015:5**

1.	–
----	---

**Сведения об уточняемых земельных участках**

**1. Сведения о характерных точках границ уточняемого земельного участка с кадастровым номером 87:05:000015:6**

Система координат МСК-87, зона 6, 6 градусная

Зона № 6

Обозначение характерных точек границ	Координаты, м				Метод определения координат	Формулы, примененные для расчета средней квадратической погрешности определения координат характерных точек границ (Mt), с подставленными в такие формулы значениями и итоговые (вычисленные) значения Mt, м	Описание закрепления точки
	содержатся в Едином государственном реестре недвижимости		определены в результате выполнения комплексных кадастровых работ				
	X	Y	X	Y			
1	2	3	4	5	6	7	8
142	97221 3.29	6544641 .48	97221 3.29	65446 41.48	Метод спутниковых геодезических измерений (определений)	$Mt = \sqrt{(0.07^2 + 0.07^2)} = 0.10$	–
141	97220 9.66	6544639 .59	97220 9.66	65446 39.59	Метод спутниковых геодезических измерений (определений)	$Mt = \sqrt{(0.07^2 + 0.07^2)} = 0.10$	–
514	97220 1.20	6544657 .65	97220 1.20	65446 57.65	Метод спутниковых	$Mt = \sqrt{(0.07^2 + 0.07^2)} = 0.10$	–

					х геодезическ их измерений (определени й)		
428	97220 4.63	6544659 .29	97220 4.63	65446 59.29	Метод спутниковы х геодезическ их измерений (определени й)	$Mt=\sqrt{(0.07^2+0.07^2)}$ =0.10	–
142	97221 3.29	6544641 .48	97221 3.29	65446 41.48	Метод спутниковы х геодезическ их измерений (определени й)	$Mt=\sqrt{(0.07^2+0.07^2)}$ =0.10	–

**2. Сведения о частях границ уточняемого земельного участка с кадастровым номером 87:05:000015:6**

Обозначение части границ		Горизонтальное проложение (S), м	Описание прохождения части границ	Сведения о согласовании местоположения границ (согласовано/спорное)
от т.	до т.			
1	2	3	4	5
142	141	4.09	–	
141	514	19.94	–	
514	428	3.80	–	
428	142	19.80	–	

**3. Сведения о характеристиках уточняемого земельного участка с кадастровым номером 87:05:000015:6**

№ п/п	Наименование характеристики земельного участка	Значение характеристики
1	2	3
1.	Адрес земельного участка	Чукотский АО, Анадырь г, Энергетиков ул, 38 д



1.1	Сведения о местоположении земельного участка (при отсутствии адреса) в структурированном в соответствии с федеральной информационной адресной системой виде	–
1.2	Дополнительные сведения о местоположении земельного участка	–
2.	Площадь земельного участка $\pm$ величина погрешности определения (вычисления) площади ( $P \pm \Delta P$ ), м <sup>2</sup>	76 кв.м $\pm$ 3.05 кв.м
3.	Формула, примененная для вычисления предельной погрешности определения площади земельного участка с подставленными значениями и итоговые (вычисленные) значения ( $\Delta P$ ), м <sup>2</sup>	$\Delta P = 3.5 * 0.10 * \sqrt{76} = 3.10$
4.	Площадь земельного участка согласно сведениям Единого государственного реестра недвижимости ( $P_{\text{кад}}$ ), м <sup>2</sup>	76
5.	Оценка расхождения $P$ и $P_{\text{кад}}$ ( $P - P_{\text{кад}}$ ), м <sup>2</sup>	0 кв.м
6.	Предельные минимальный и максимальный размеры земельного участка ( $P_{\text{мин}}$ и $P_{\text{макс}}$ ), м <sup>2</sup>	–
7.	Вид (виды) разрешенного использования	–
7.1	Дополнительные сведения об использовании земельного участка	–
8.	Кадастровый или иной государственный учетный номер (инвентарный) здания, сооружения, объекта незавершенного строительства, расположенного на земельном участке	–
9.	Сведения о земельных участках (землях общего пользования, территории общего пользования), посредством которых обеспечивается доступ	земли общего пользования
10.	Иные сведения	–

**4. Пояснения к сведениям об уточняемом земельном участке с кадастровым номером: 87:05:000015:6**

1. –

**Сведения об уточняемых земельных участках**

**1. Сведения о характерных точках границ уточняемого земельного участка с кадастровым номером 87:05:000015:7**

Обозначение характерных точек границ	Координаты, м				Метод определения координат	Формулы, примененные для расчета средней квадратической погрешности определения координат характерных точек границ (Mt), с подставленными в такие формулы значениями и итоговые (вычисленные) значения Mt, м	Описание закрепления точки
	содержатся в Едином государственном реестре недвижимости		определены в результате выполнения комплексных кадастровых работ				
	X	Y	X	Y			
1	2	3	4	5	6	7	8
146	97222 0.48	6544644 .82	97222 0.48	65446 44.82	Метод спутниковы х геодезическ их измерений (определени й)	$Mt=\sqrt{(0.07^2+0.07^2)}$ =0.10	—
145	97221 6.56	6544643 .09	97221 6.56	65446 43.09	Метод спутниковы х геодезическ их измерений (определени й)	$Mt=\sqrt{(0.07^2+0.07^2)}$ =0.10	—
515	97221 2.26	6544652 .59	97221 2.26	65446 52.59	Метод спутниковы х геодезическ их измерений (определени й)	$Mt=\sqrt{(0.07^2+0.07^2)}$ =0.10	—
147	97221 5.83	6544654 .21	97221 5.83	65446 54.21	Метод спутниковы х геодезическ их измерений (определени й)	$Mt=\sqrt{(0.07^2+0.07^2)}$ =0.10	—

					й)		
146	97222 0.48	6544644 .82	97222 0.48	65446 44.82	Метод спутниковых геодезических измерений (определений)	$Mt = \sqrt{(0.07^2 + 0.07^2)} = 0.10$	–

**2. Сведения о частях границ уточняемого земельного участка с кадастровым номером 87:05:000015:7**

Обозначение части границ		Горизонтальное проложение (S), м	Описание прохождения части границ	Сведения о согласовании местоположения границ (согласовано/спорное)
от т.	до т.			
1	2	3	4	5
146	145	4.28	–	
145	515	10.43	–	
515	147	3.92	–	
147	146	10.48	–	

**3. Сведения о характеристиках уточняемого земельного участка с кадастровым номером 87:05:000015:7**

№ п/п	Наименование характеристики земельного участка	Значение характеристики
1	2	3
1.	Адрес земельного участка	Чукотский АО, Анадырь г, Энергетиков ул, 38 д
1.1	Сведения о местоположении земельного участка (при отсутствии адреса) в структурированном в соответствии с федеральной информационной адресной системой виде	–
1.2	Дополнительные сведения о местоположении земельного участка	–
2.	Площадь земельного участка $\pm$ величина погрешности определения (вычисления) площади ( $P \pm \Delta P$ ), м <sup>2</sup>	43 кв.м $\pm$ 2.29 кв.м
3.	Формула, примененная для вычисления предельной погрешности определения площади земельного	$\Delta P = 3.5 * 0.10 * \sqrt{43} = 2.29$



						значения Mt, м	
1	2	3	4	5	6	7	8
477	97219 8.43	6544634 .50	97219 8.43	65446 34.50	Метод спутниковых геодезических измерений (определений)	$Mt=\sqrt{(0.07^2+0.07^2)}$ =0.10	—
478	97219 3.86	6544643 .99	97219 3.86	65446 43.99	Метод спутниковых геодезических измерений (определений)	$Mt=\sqrt{(0.07^2+0.07^2)}$ =0.10	—
479	97219 0.05	6544642 .11	97219 0.05	65446 42.11	Метод спутниковых геодезических измерений (определений)	$Mt=\sqrt{(0.07^2+0.07^2)}$ =0.10	—
452	97219 4.62	6544632 .64	97219 4.62	65446 32.64	Метод спутниковых геодезических измерений (определений)	$Mt=\sqrt{(0.07^2+0.07^2)}$ =0.10	—
477	97219 8.43	6544634 .50	97219 8.43	65446 34.50	Метод спутниковых геодезических измерений (определений)	$Mt=\sqrt{(0.07^2+0.07^2)}$ =0.10	—

**2. Сведения о частях границ уточняемого земельного участка с кадастровым номером**

87:05:000015:9				
Обозначение части границ		Горизонтальное проложение (S), м	Описание прохождения части границ	Сведения о согласовании местоположения границ (согласовано/спорное)
от т.	до т.			
1	2	3	4	5
477	478	10.53	–	
478	479	4.25	–	
479	452	10.52	–	
452	477	4.24	–	

**3. Сведения о характеристиках уточняемого земельного участка с кадастровым номером 87:05:000015:9**

№ п/п	Наименование характеристики земельного участка	Значение характеристики
1	2	3
1.	Адрес земельного участка	Чукотский АО, Анадырь г, Энергетиков ул, 38 д
1.1	Сведения о местоположении земельного участка (при отсутствии адреса) в структурированном в соответствии с федеральной информационной адресной системой виде	–
1.2	Дополнительные сведения о местоположении земельного участка	–
2.	Площадь земельного участка $\pm$ величина погрешности определения (вычисления) площади ( $P \pm \Delta P$ ), м <sup>2</sup>	45 кв.м $\pm$ 2.34 кв.м
3.	Формула, примененная для вычисления предельной погрешности определения площади земельного участка с подставленными значениями и итоговые (вычисленные) значения ( $\Delta P$ ), м <sup>2</sup>	$\Delta P = 3.5 * 0.10 * \sqrt{45} = 2.34$
4.	Площадь земельного участка согласно сведениям Единого государственного реестра недвижимости ( $P_{\text{кад}}$ ), м <sup>2</sup>	45
5.	Оценка расхождения $P$ и $P_{\text{кад}}$ ( $P - P_{\text{кад}}$ ), м <sup>2</sup>	0 кв.м
6.	Предельные минимальный и максимальный размеры земельного участка ( $P_{\text{мин}}$ и $P_{\text{макс}}$ ), м <sup>2</sup>	–

7.	Вид (виды) разрешенного использования	–
7.1	Дополнительные сведения об использовании земельного участка	–
8.	Кадастровый или иной государственный учетный номер (инвентарный) здания, сооружения, объекта незавершенного строительства, расположенного на земельном участке	–
9.	Сведения о земельных участках (землях общего пользования, территории общего пользования), посредством которых обеспечивается доступ	земли общего пользования
10.	Иные сведения	–

**4. Пояснения к сведениям об уточняемом земельном участке с кадастровым номером:**

87:05:000015:9

1.	–
----	---

**Сведения об уточняемых земельных участках**

**1. Сведения о характерных точках границ уточняемого земельного участка с кадастровым номером 87:05:000015:10**

Система координат МСК-87, зона 6, 6 градусная

Зона № 6

Обозначение характерных точек границ	Координаты, м				Метод определения координат	Формулы, примененные для расчета средней квадратической погрешности определения координат характерных точек границ (Mt), с подставленными в такие формулы значениями и итоговые (вычисленные) значения Mt, м	Описание закрепления точки
	содержатся в Едином государственном реестре недвижимости		определены в результате выполнения комплексных кадастровых работ				
	X	Y	X	Y			
1	2	3	4	5	6	7	8
156	97221 4.57	6544664 .78	97221 4.57	65446 64.78	Метод спутниковых геодезических измерений (определены	$Mt = \sqrt{(0.07^2 + 0.07^2)} = 0.10$	–

					й)		
382	97220 6.94	6544680 .71	97220 6.94	65446 80.71	Метод спутниковых геодезических измерений (определений)	$Mt=\sqrt{(0.07^2+0.07^2)}=0.10$	—
463	97221 1.69	6544682 .89	97221 1.69	65446 82.89	Метод спутниковых геодезических измерений (определений)	$Mt=\sqrt{(0.07^2+0.07^2)}=0.10$	—
157	97222 3.89	6544669 .17	97222 3.89	65446 69.17	Метод спутниковых геодезических измерений (определений)	$Mt=\sqrt{(0.07^2+0.07^2)}=0.10$	—
462	97222 0.99	6544667 .80	97222 0.99	65446 67.80	Метод спутниковых геодезических измерений (определений)	$Mt=\sqrt{(0.07^2+0.07^2)}=0.10$	—
392	97221 9.37	6544667 .04	97221 9.37	65446 67.04	Метод спутниковых геодезических измерений (определений)	$Mt=\sqrt{(0.07^2+0.07^2)}=0.10$	—
389	97221 5.48	6544665 .20	97221 5.48	65446 65.20	Метод спутниковых геодезических измерений	$Mt=\sqrt{(0.07^2+0.07^2)}=0.10$	—



					(определены)		
156	97221 4.57	6544664 .78	97221 4.57	65446 64.78	Метод спутниковых геодезических измерений (определены)	$Mt=\sqrt{(0.07^2+0.07^2)}=0.10$	–

**2. Сведения о частях границ уточняемого земельного участка с кадастровым номером 87:05:000015:10**

Обозначение части границ		Горизонтальное проложение (S), м	Описание прохождения части границ	Сведения о согласовании местоположения границ (согласовано/спорное)
от т.	до т.			
1	2	3	4	5
156	382	17.66	–	
382	463	5.23	–	
463	157	18.36	–	
157	462	3.21	–	
462	392	1.79	–	
392	389	4.30	–	
389	156	1.00	–	

**3. Сведения о характеристиках уточняемого земельного участка с кадастровым номером 87:05:000015:10**

№ п/п	Наименование характеристики земельного участка	Значение характеристики
1	2	3
1.	Адрес земельного участка	Чукотский АО, Анадырь г, Энергетиков ул
1.1	Сведения о местоположении земельного участка (при отсутствии адреса) в структурированном в соответствии с федеральной информационной адресной системой виде	–
1.2	Дополнительные сведения о местоположении земельного участка	–

2.	Площадь земельного участка $\pm$ величина погрешности определения (вычисления) площади ( $P \pm \Delta P$ ), м <sup>2</sup>	137 кв.м $\pm$ 4.10 кв.м
3.	Формула, примененная для вычисления предельной погрешности определения площади земельного участка с подставленными значениями и итоговые (вычисленные) значения ( $\Delta P$ ), м <sup>2</sup>	$\Delta P = 3.5 * 0.10 * \sqrt{137} = 4.10$
4.	Площадь земельного участка согласно сведениям Единого государственного реестра недвижимости ( $P_{\text{кад}}$ ), м <sup>2</sup>	137
5.	Оценка расхождения $P$ и $P_{\text{кад}}$ ( $P - P_{\text{кад}}$ ), м <sup>2</sup>	0 кв.м
6.	Предельные минимальный и максимальный размеры земельного участка ( $P_{\text{мин}}$ и $P_{\text{макс}}$ ), м <sup>2</sup>	—
7.	Вид (виды) разрешенного использования	—
7.1	Дополнительные сведения об использовании земельного участка	—
8.	Кадастровый или иной государственный учетный номер (инвентарный) здания, сооружения, объекта незавершенного строительства, расположенного на земельном участке	—
9.	Сведения о земельных участках (землях общего пользования, территории общего пользования), посредством которых обеспечивается доступ	земли общего пользования
10.	Иные сведения	—

**4. Пояснения к сведениям об уточняемом земельном участке с кадастровым номером:**

87:05:000015:10

1.	—
----	---

**Сведения об уточняемых земельных участках**

**1. Сведения о характерных точках границ уточняемого земельного участка с кадастровым номером 87:05:000015:11**

Система координат МСК-87, зона 6, 6 градусная

Зона № 6

Обозначение	Координаты, м	Метод	Формулы,	Описание
-------------	---------------	-------	----------	----------

ние характерн ых точек границ	содержатся в Едином государственном реестре недвижимости		определены в результате выполнения комплексных кадастровых работ		определения координат	примененные для расчета средней квадратической погрешности определения координат характерных точек границ (Mt), с подставленными в такие формулы значениями и итоговые (вычисленные) значения Mt, м	закрепления точки
	X	Y	X	Y			
1	2	3	4	5	6	7	8
379	97220 2.80	6544678 .81	97220 2.80	65446 78.81	Метод спутниковы х геодезическ их измерений (определени й)	$Mt=\sqrt{(0.07^2+0.07^2)}$ =0.10	—
380	97221 0.46	6544662 .80	97221 0.46	65446 62.80	Метод спутниковы х геодезическ их измерений (определени й)	$Mt=\sqrt{(0.07^2+0.07^2)}$ =0.10	—
381	97221 1.49	6544663 .30	97221 1.49	65446 63.30	Метод спутниковы х геодезическ их измерений (определени й)	$Mt=\sqrt{(0.07^2+0.07^2)}$ =0.10	—
156	97221 4.57	6544664 .78	97221 4.57	65446 64.78	Метод спутниковы х геодезическ их измерений (определени й)	$Mt=\sqrt{(0.07^2+0.07^2)}$ =0.10	—
382	97220	6544680	97220	65446	Метод	$Mt=\sqrt{(0.07^2+0.07^2)}$	—

	6.94	.71	6.94	80.71	спутниковы х геодезическ их измерений (определени й)	=0.10	
379	97220 2.80	6544678 .81	97220 2.80	65446 78.81	Метод спутниковы х геодезическ их измерений (определени й)	$Mt=\sqrt{(0.07^2+0.07^2)}$ =0.10	–

**2. Сведения о частях границ уточняемого земельного участка с кадастровым номером 87:05:000015:11**

Обозначение части границ		Горизонтальное проложение (S), м	Описание прохождения части границ	Сведения о согласовании местоположения границ (согласовано/спорное)
от т.	до т.			
1	2	3	4	5
379	380	17.75	–	
380	381	1.14	–	
381	156	3.42	–	
156	382	17.66	–	
382	379	4.56	–	

**3. Сведения о характеристиках уточняемого земельного участка с кадастровым номером 87:05:000015:11**

№ п/п	Наименование характеристики земельного участка	Значение характеристики
1	2	3
1.	Адрес земельного участка	Чукотский АО, Анадырь г, Энергетиков ул, 36 д
1.1	Сведения о местоположении земельного участка (при отсутствии адреса) в структурированном в соответствии с федеральной информационной адресной системой виде	–
1.2	Дополнительные сведения о местоположении	–

	земельного участка	
2.	Площадь земельного участка $\pm$ величина погрешности определения (вычисления) площади ( $P \pm \Delta P$ ), м <sup>2</sup>	81 кв.м $\pm$ 3.14 кв.м
3.	Формула, примененная для вычисления предельной погрешности определения площади земельного участка с подставленными значениями и итоговые (вычисленные) значения ( $\Delta P$ ), м <sup>2</sup>	$\Delta P = 3.5 * 0.10 * \sqrt{81} = 3.14$
4.	Площадь земельного участка согласно сведениям Единого государственного реестра недвижимости ( $P_{\text{кад}}$ ), м <sup>2</sup>	81
5.	Оценка расхождения $P$ и $P_{\text{кад}}$ ( $P - P_{\text{кад}}$ ), м <sup>2</sup>	0 кв.м
6.	Предельные минимальный и максимальный размеры земельного участка ( $P_{\text{мин}}$ и $P_{\text{макс}}$ ), м <sup>2</sup>	–
7.	Вид (виды) разрешенного использования	–
7.1	Дополнительные сведения об использовании земельного участка	–
8.	Кадастровый или иной государственный учетный номер (инвентарный) здания, сооружения, объекта незавершенного строительства, расположенного на земельном участке	–
9.	Сведения о земельных участках (землях общего пользования, территории общего пользования), посредством которых обеспечивается доступ	земли общего пользования
10.	Иные сведения	–

**4. Пояснения к сведениям об уточняемом земельном участке с кадастровым номером: 87:05:000015:11**

1.	–
----	---

**Сведения об уточняемых земельных участках**

**1. Сведения о характерных точках границ уточняемого земельного участка с кадастровым номером 87:05:000015:23**

Система координат МСК-87, зона 6, 6 градусная

Зона № 6

Обозначение	Координаты, м	Метод	Формулы,	Описание
-------------	---------------	-------	----------	----------

ние характерн ых точек границ	содержатся в Едином государственном реестре недвижимости		определены в результате выполнения комплексных кадастровых работ		определения координат	примененные для расчета средней квадратической погрешности определения координат характерных точек границ (Mt), с подставленными в такие формулы значениями и итоговые (вычисленные) значения Mt, м	закрепления точки
	X	Y	X	Y			
1	2	3	4	5	6	7	8
260	97217 1.19	6544664 .90	97216 8.20	65446 68.41	Метод спутниковы х геодезическ их измерений (определени й)	$Mt=\sqrt{(0.07^2+0.07^2)}$ =0.10	—
273	97215 7.09	6544680 .71	97215 4.30	65446 81.15	Метод спутниковы х геодезическ их измерений (определени й)	$Mt=\sqrt{(0.07^2+0.07^2)}$ =0.10	—
275	97215 4.11	6544678 .34	97215 1.20	65446 78.13	Метод спутниковы х геодезическ их измерений (определени й)	$Mt=\sqrt{(0.07^2+0.07^2)}$ =0.10	—
439	97216 7.70	6544661 .96	97216 5.37	65446 65.41	Метод спутниковы х геодезическ их измерений (определени й)	$Mt=\sqrt{(0.07^2+0.07^2)}$ =0.10	—
260	97217	6544664	97216	65446	Метод	$Mt=\sqrt{(0.07^2+0.07^2)}$	—

	1.19	.90	8.20	68.41	спутниковых геодезических измерений (определены)	=0.10	
--	------	-----	------	-------	--	-------	--

**2. Сведения о частях границ уточняемого земельного участка с кадастровым номером 87:05:000015:23**

Обозначение части границ		Горизонтальное проложение (S), м	Описание прохождения части границ	Сведения о согласовании местоположения границ (согласовано/спорное)
от т.	до т.			
1	2	3	4	5
260	273	21.18	–	
273	275	3.81	–	
275	439	21.28	–	
439	260	4.56	–	

**3. Сведения о характеристиках уточняемого земельного участка с кадастровым номером 87:05:000015:23**

№ п/п	Наименование характеристики земельного участка	Значение характеристики
1	2	3
1.	Адрес земельного участка	Чукотский АО, Анадырь г, Энергетиков ул
1.1	Сведения о местоположении земельного участка (при отсутствии адреса) в структурированном в соответствии с федеральной информационной адресной системой виде	–
1.2	Дополнительные сведения о местоположении земельного участка	–
2.	Площадь земельного участка $\pm$ величина погрешности определения (вычисления) площади ( $P \pm \Delta P$ ), м <sup>2</sup>	80 кв.м $\pm$ 3.13 кв.м
3.	Формула, примененная для вычисления предельной погрешности определения площади земельного участка с подставленными значениями и итоговые (вычисленные) значения ( $\Delta P$ ), м <sup>2</sup>	$\Delta P = 3.5 * 0.10 * \sqrt{80} = 3.13$





349	97216 7.38	6544661 .06	97216 2.30	65446 62.41	Метод спутниковых геодезических измерений (определений)	$Mt=\sqrt{(0.07^2+0.07^2)}$ =0.10	—
350	97217 0.12	6544663 .99	97216 5.37	65446 65.41	Метод спутниковых геодезических измерений (определений)	$Mt=\sqrt{(0.07^2+0.07^2)}$ =0.10	—
351	97215 4.04	6544679 .06	97215 1.20	65446 78.13	Метод спутниковых геодезических измерений (определений)	$Mt=\sqrt{(0.07^2+0.07^2)}$ =0.10	—
352	97215 1.37	6544676 .07	97214 8.23	65446 75.16	Метод спутниковых геодезических измерений (определений)	$Mt=\sqrt{(0.07^2+0.07^2)}$ =0.10	—
349	97216 7.38	6544661 .06	97216 2.30	65446 62.41	Метод спутниковых геодезических измерений (определений)	$Mt=\sqrt{(0.07^2+0.07^2)}$ =0.10	—

**2. Сведения о частях границ уточняемого земельного участка с кадастровым номером 87:05:000015:24**

Обозначение части границ		Горизонтальное проложение (S), м	Описание прохождения части границ	Сведения о согласовании местоположения границ (согласовано/спорное)
от г.	до г.			

1	2	3	4	5
349	350	4.01	–	
350	351	22.04	–	
351	352	4.01	–	
352	349	21.95	–	

**3. Сведения о характеристиках уточняемого земельного участка с кадастровым номером 87:05:000015:24**

№ п/п	Наименование характеристики земельного участка	Значение характеристики
1	2	3
1.	Адрес земельного участка	Чукотский АО, Анадырь г, Энергетиков ул
1.1	Сведения о местоположении земельного участка (при отсутствии адреса) в структурированном в соответствии с федеральной информационной адресной системой виде	–
1.2	Дополнительные сведения о местоположении земельного участка	–
2.	Площадь земельного участка $\pm$ величина погрешности определения (вычисления) площади ( $P \pm \Delta P$ ), м <sup>2</sup>	81 кв.м $\pm$ 3.14 кв.м
3.	Формула, примененная для вычисления предельной погрешности определения площади земельного участка с подставленными значениями и итоговые (вычисленные) значения ( $\Delta P$ ), м <sup>2</sup>	$\Delta P = 3.5 * 0.10 * \sqrt{81} = 3.14$
4.	Площадь земельного участка согласно сведениям Единого государственного реестра недвижимости ( $P_{\text{кад}}$ ), м <sup>2</sup>	88
5.	Оценка расхождения $P$ и $P_{\text{кад}}$ ( $P - P_{\text{кад}}$ ), м <sup>2</sup>	7 кв.м
6.	Предельные минимальный и максимальный размеры земельного участка ( $P_{\text{мин}}$ и $P_{\text{макс}}$ ), м <sup>2</sup>	–
7.	Вид (виды) разрешенного использования	–
7.1	Дополнительные сведения об использовании земельного участка	–

8.	Кадастровый или иной государственный учетный номер (инвентарный) здания, сооружения, объекта незавершенного строительства, расположенного на земельном участке	–
9.	Сведения о земельных участках (землях общего пользования, территории общего пользования), посредством которых обеспечивается доступ	земли общего пользования
10.	Иные сведения	–

**4. Пояснения к сведениям об уточняемом земельном участке с кадастровым номером: 87:05:000015:24**

1.	–
----	---

**Сведения об уточняемых земельных участках**

**1. Сведения о характерных точках границ уточняемого земельного участка с кадастровым номером 87:05:000015:25**

Система координат МСК-87, зона 6, 6 градусная

Зона № 6

Обозначение характерных точек границ	Координаты, м				Метод определения координат	Формулы, примененные для расчета средней квадратической погрешности определения координат характерных точек границ (Mt), с подставленными в такие формулы значениями и итоговые (вычисленные) значения Mt, м	Описание закрепления точки
	содержатся в Едином государственном реестре недвижимости		определены в результате выполнения комплексных кадастровых работ				
	X	Y	X	Y			
1	2	3	4	5	6	7	8
276	97215 0.73	6544675 .56	97214 8.23	65446 75.16	Метод спутниковых геодезических измерений (определений)	$Mt = \sqrt{(0.07^2 + 0.07^2)}$ =0.10	–
277	97214 7.45	6544672 .85	97214 5.29	65446 72.10	Метод спутниковых геодезических измерений (определений)	$Mt = \sqrt{(0.07^2 + 0.07^2)}$ =0.10	–

					их измерений (определений)		
257	97216 0.67	6544656 .21	97215 9.19	65446 59.50	Метод спутниковых геодезических измерений (определений)	$Mt=\sqrt{(0.07^2+0.07^2)}$ =0.10	—
n1У	—	—	97216 0.97	65446 61.44	Метод спутниковых геодезических измерений (определений)	$Mt=\sqrt{(0.07^2+0.07^2)}$ =0.10	—
438	97216 4.08	6544659 .00	97216 2.30	65446 62.41	Метод спутниковых геодезических измерений (определений)	$Mt=\sqrt{(0.07^2+0.07^2)}$ =0.10	—
276	97215 0.73	6544675 .56	97214 8.23	65446 75.16	Метод спутниковых геодезических измерений (определений)	$Mt=\sqrt{(0.07^2+0.07^2)}$ =0.10	—

**2. Сведения о частях границ уточняемого земельного участка с кадастровым номером 87:05:000015:25**

Обозначение части границ		Горизонтальное проложение (S), м	Описание прохождения части границ	Сведения о согласовании местоположения границ (согласовано/спорное)
от г.	до г.			
1	2	3	4	5
276	277	4.25	—	

277	257	21.25	–	
257	438	4.41	–	
438	276	21.27	–	

**3. Сведения о характеристиках уточняемого земельного участка с кадастровым номером 87:05:000015:25**

№ п/п	Наименование характеристики земельного участка	Значение характеристики
1	2	3
1.	Адрес земельного участка	Чукотский АО, Анадырь г, Энергетиков ул
1.1	Сведения о местоположении земельного участка (при отсутствии адреса) в структурированном в соответствии с федеральной информационной адресной системой виде	–
1.2	Дополнительные сведения о местоположении земельного участка	–
2.	Площадь земельного участка $\pm$ величина погрешности определения (вычисления) площади ( $P \pm \Delta P$ ), м <sup>2</sup>	80 кв.м $\pm$ 3.12 кв.м
3.	Формула, примененная для вычисления предельной погрешности определения площади земельного участка с подставленными значениями и итоговые (вычисленные) значения ( $\Delta P$ ), м <sup>2</sup>	$\Delta P = 3.5 * 0.10 * \sqrt{80} = 3.12$
4.	Площадь земельного участка согласно сведениям Единого государственного реестра недвижимости ( $P_{\text{кад}}$ ), м <sup>2</sup>	88
5.	Оценка расхождения $P$ и $P_{\text{кад}}$ ( $P - P_{\text{кад}}$ ), м <sup>2</sup>	8 кв.м
6.	Предельные минимальный и максимальный размеры земельного участка ( $P_{\text{мин}}$ и $P_{\text{макс}}$ ), м <sup>2</sup>	–
7.	Вид (виды) разрешенного использования	–
7.1	Дополнительные сведения об использовании земельного участка	–
8.	Кадастровый или иной государственный учетный номер (инвентарный) здания, сооружения, объекта незавершенного строительства, расположенного на земельном участке	–

9.	Сведения о земельных участках (землях общего пользования, территории общего пользования), посредством которых обеспечивается доступ	земли общего пользования
10.	Иные сведения	–

**4. Пояснения к сведениям об уточняемом земельном участке с кадастровым номером: 87:05:000015:25**

1.	–
----	---

**Сведения об уточняемых земельных участках**

**1. Сведения о характерных точках границ уточняемого земельного участка с кадастровым номером 87:05:000015:26**

Система координат МСК-87, зона 6, 6 градусная

Зона № 6

Обозначение характерных точек границ	Координаты, м				Метод определения координат	Формулы, примененные для расчета средней квадратической погрешности определения координат характерных точек границ (Mt), с подставленными в такие формулы значениями и итоговые (вычисленные) значения Mt, м	Описание закрепления точки
	содержатся в Едином государственном реестре недвижимости		определены в результате выполнения комплексных кадастровых работ				
	X	Y	X	Y			
1	2	3	4	5	6	7	8
257	97216 0.67	6544656 .21	97215 9.19	65446 59.50	Метод спутниковых геодезических измерений (определений)	$Mt = \sqrt{(0.07^2 + 0.07^2)} = 0.10$	–
277	97214 7.45	6544672 .85	97214 5.29	65446 72.10	Метод спутниковых геодезических измерений (определений)	$Mt = \sqrt{(0.07^2 + 0.07^2)} = 0.10$	–

278	97214 4.02	6544670 .01	97214 2.42	65446 68.97	Метод спутниковы х геодезическ их измерений (определени й)	$Mt=\sqrt{(0.07^2+0.07^2)}$ =0.10	–
279	97215 7.45	6544653 .57	97215 6.46	65446 56.21	Метод спутниковы х геодезическ их измерений (определени й)	$Mt=\sqrt{(0.07^2+0.07^2)}$ =0.10	–
н1У	–	–	97215 7.33	65446 57.44	Метод спутниковы х геодезическ их измерений (определени й)	$Mt=\sqrt{(0.07^2+0.07^2)}$ =0.10	–
257	97216 0.67	6544656 .21	97215 9.19	65446 59.50	Метод спутниковы х геодезическ их измерений (определени й)	$Mt=\sqrt{(0.07^2+0.07^2)}$ =0.10	–

**2. Сведения о частях границ уточняемого земельного участка с кадастровым номером 87:05:000015:26**

Обозначение части границ		Горизонтальное проложение (S), м	Описание прохождения части границ	Сведения о согласовании местоположения границ (согласовано/спорное)
от т.	до т.			
1	2	3	4	5
257	277	21.25	–	
277	278	4.45	–	
278	279	21.23	–	
279	257	4.16	–	

**3. Сведения о характеристиках уточняемого земельного участка с кадастровым номером 87:05:000015:26**

№ п/п	Наименование характеристики земельного участка	Значение характеристики
1	2	3
1.	Адрес земельного участка	Чукотский АО, Анадырь г, Энергетиков ул
1.1	Сведения о местоположении земельного участка (при отсутствии адреса) в структурированном в соответствии с федеральной информационной адресной системой виде	–
1.2	Дополнительные сведения о местоположении земельного участка	–
2.	Площадь земельного участка $\pm$ величина погрешности определения (вычисления) площади ( $P \pm \Delta P$ ), м <sup>2</sup>	80 кв.м $\pm$ 3.13 кв.м
3.	Формула, примененная для вычисления предельной погрешности определения площади земельного участка с подставленными значениями и итоговые (вычисленные) значения ( $\Delta P$ ), м <sup>2</sup>	$\Delta P = 3.5 * 0.10 * \sqrt{80} = 3.13$
4.	Площадь земельного участка согласно сведениям Единого государственного реестра недвижимости ( $P_{\text{кад}}$ ), м <sup>2</sup>	88
5.	Оценка расхождения $P$ и $P_{\text{кад}}$ ( $P - P_{\text{кад}}$ ), м <sup>2</sup>	8 кв.м
6.	Предельные минимальный и максимальный размеры земельного участка ( $P_{\text{мин}}$ и $P_{\text{макс}}$ ), м <sup>2</sup>	–
7.	Вид (виды) разрешенного использования	–
7.1	Дополнительные сведения об использовании земельного участка	–
8.	Кадастровый или иной государственный учетный номер (инвентарный) здания, сооружения, объекта незавершенного строительства, расположенного на земельном участке	–
9.	Сведения о земельных участках (землях общего пользования, территории общего пользования), посредством которых обеспечивается доступ	земли общего пользования
10.	Иные сведения	–



**4. Пояснения к сведениям об уточняемом земельном участке с кадастровым номером:**

87:05:000015:26

1. –

**Сведения об уточняемых земельных участках**

**1. Сведения о характерных точках границ уточняемого земельного участка с кадастровым номером 87:05:000015:27**

Система координат МСК-87, зона 6, 6 градусная

Зона № 6

Обозначение характерных точек границ	Координаты, м				Метод определения координат	Формулы, примененные для расчета средней квадратической погрешности определения координат характерных точек границ (Mt), с подставленными в такие формулы значениями и итоговые (вычисленные) значения Mt, м	Описание закрепления точки
	содержатся в Едином государственном реестре недвижимости		определены в результате выполнения комплексных кадастровых работ				
	X	Y	X	Y			
1	2	3	4	5	6	7	8
315	97215 8.38	6544651 .07	97215 3.71	65446 52.89	Метод спутниковых геодезических измерений (определений)	$Mt = \sqrt{(0.07^2 + 0.07^2)} = 0.10$	–
n1Y	–	–	97215 4.92	65446 54.22	Метод спутниковых геодезических измерений (определений)	$Mt = \sqrt{(0.07^2 + 0.07^2)} = 0.10$	–
316	97216 1.07	6544654 .04	97215 6.46	65446 56.21	Метод спутниковых геодезических измерений	$Mt = \sqrt{(0.07^2 + 0.07^2)} = 0.10$	–

					(определены)		
317	97214 4.80	6544668 .84	97214 2.42	65446 68.97	Метод спутниковых геодезических измерений (определены)	$Mt=\sqrt{(0.07^2+0.07^2)}=0.10$	–
318	97214 2.11	6544665 .88	97213 9.57	65446 65.92	Метод спутниковых геодезических измерений (определены)	$Mt=\sqrt{(0.07^2+0.07^2)}=0.10$	–
315	97215 8.38	6544651 .07	97215 3.71	65446 52.89	Метод спутниковых геодезических измерений (определены)	$Mt=\sqrt{(0.07^2+0.07^2)}=0.10$	–

**2. Сведения о частях границ уточняемого земельного участка с кадастровым номером 87:05:000015:27**

Обозначение части границ		Горизонтальное проложение (S), м	Описание прохождения части границ	Сведения о согласовании местоположения границ (согласовано/спорное)
от т.	до т.			
1	2	3	4	5
315	316	4.01	–	
316	317	21.99	–	
317	318	4.00	–	
318	315	22.00	–	

**3. Сведения о характеристиках уточняемого земельного участка с кадастровым номером 87:05:000015:27**

№ п/п	Наименование характеристики земельного участка	Значение характеристики
-------	--	-------------------------

1	2	3
1.	Адрес земельного участка	Чукотский АО, Анадырь г, Энергетиков ул, 34 д
1.1	Сведения о местоположении земельного участка (при отсутствии адреса) в структурированном в соответствии с федеральной информационной адресной системой виде	–
1.2	Дополнительные сведения о местоположении земельного участка	–
2.	Площадь земельного участка $\pm$ величина погрешности определения (вычисления) площади ( $P \pm \Delta P$ ), м <sup>2</sup>	81 кв.м $\pm$ 3.15 кв.м
3.	Формула, примененная для вычисления предельной погрешности определения площади земельного участка с подставленными значениями и итоговые (вычисленные) значения ( $\Delta P$ ), м <sup>2</sup>	$\Delta P = 3.5 * 0.10 * \sqrt{81} = 3.15$
4.	Площадь земельного участка согласно сведениям Единого государственного реестра недвижимости ( $P_{\text{кад}}$ ), м <sup>2</sup>	88
5.	Оценка расхождения $P$ и $P_{\text{кад}}$ ( $P - P_{\text{кад}}$ ), м <sup>2</sup>	7 кв.м
6.	Предельные минимальный и максимальный размеры земельного участка ( $P_{\text{мин}}$ и $P_{\text{макс}}$ ), м <sup>2</sup>	–
7.	Вид (виды) разрешенного использования	–
7.1	Дополнительные сведения об использовании земельного участка	–
8.	Кадастровый или иной государственный учетный номер (инвентарный) здания, сооружения, объекта незавершенного строительства, расположенного на земельном участке	–
9.	Сведения о земельных участках (землях общего пользования, территории общего пользования), посредством которых обеспечивается доступ	земли общего пользования
10.	Иные сведения	–

**4. Пояснения к сведениям об уточняемом земельном участке с кадастровым номером:  
87:05:000015:27**

1.	–
----	---

## Сведения об уточняемых земельных участках

### 1. Сведения о характерных точках границ уточняемого земельного участка с кадастровым номером 87:05:000015:28

Система координат МСК-87, зона 6, 6 градусная

Зона № 6

Обозначение характерных точек границ	Координаты, м				Метод определения координат	Формулы, примененные для расчета средней квадратической погрешности определения координат характерных точек границ (Mt), с подставленными в такие формулы значениями и итоговые (вычисленные) значения Mt, м	Описание закрепления точки
	содержатся в Едином государственном реестре недвижимости		определены в результате выполнения комплексных кадастровых работ				
	X	Y	X	Y			
1	2	3	4	5	6	7	8
280	97214 0.58	6544667 .17	97213 9.57	65446 65.92	Метод спутниковых геодезических измерений (определений)	$Mt = \sqrt{(0.07^2 + 0.07^2)}$ =0.10	—
282	97213 7.60	6544664 .69	97213 6.66	65446 62.81	Метод спутниковых геодезических измерений (определений)	$Mt = \sqrt{(0.07^2 + 0.07^2)}$ =0.10	—
283	97215 0.89	6544647 .97	97215 0.88	65446 49.78	Метод спутниковых геодезических измерений (определений)	$Mt = \sqrt{(0.07^2 + 0.07^2)}$ =0.10	—
281	97215 4.05	6544650 .80	97215 3.71	65446 52.89	Метод спутниковых	$Mt = \sqrt{(0.07^2 + 0.07^2)}$ =0.10	—

					х геодезическ их измерений (определени й)		
280	97214 0.58	6544667 .17	97213 9.57	65446 65.92	Метод спутниковы х геодезическ их измерений (определени й)	$Mt=\sqrt{(0.07^2+0.07^2)}$ =0.10	—

**2. Сведения о частях границ уточняемого земельного участка с кадастровым номером 87:05:000015:28**

Обозначение части границ		Горизонтальное проложение (S), м	Описание прохождения части границ	Сведения о согласовании местоположения границ (согласовано/спорное)
от т.	до т.			
1	2	3	4	5
280	282	3.88	—	
282	283	21.36	—	
283	281	4.24	—	
281	280	21.20	—	

**3. Сведения о характеристиках уточняемого земельного участка с кадастровым номером 87:05:000015:28**

№ п/п	Наименование характеристики земельного участка	Значение характеристики
1	2	3
1.	Адрес земельного участка	Чукотский АО, Анадырь г, Энергетиков ул
1.1	Сведения о местоположении земельного участка (при отсутствии адреса) в структурированном в соответствии с федеральной информационной адресной системой виде	—
1.2	Дополнительные сведения о местоположении земельного участка	—
2.	Площадь земельного участка ± величина	82 кв.м ± 3.16 кв.м

	погрешности определения (вычисления) площади ( $P \pm \Delta P$ ), м <sup>2</sup>	
3.	Формула, примененная для вычисления предельной погрешности определения площади земельного участка с подставленными значениями и итоговые (вычисленные) значения ( $\Delta P$ ), м <sup>2</sup>	$\Delta P = 3.5 * 0.10 * \sqrt{82} = 3.16$
4.	Площадь земельного участка согласно сведениям Единого государственного реестра недвижимости ( $P_{\text{кад}}$ ), м <sup>2</sup>	88
5.	Оценка расхождения $P$ и $P_{\text{кад}}$ ( $P - P_{\text{кад}}$ ), м <sup>2</sup>	6 кв.м
6.	Предельные минимальный и максимальный размеры земельного участка ( $P_{\text{мин}}$ и $P_{\text{макс}}$ ), м <sup>2</sup>	—
7.	Вид (виды) разрешенного использования	—
7.1	Дополнительные сведения об использовании земельного участка	—
8.	Кадастровый или иной государственный учетный номер (инвентарный) здания, сооружения, объекта незавершенного строительства, расположенного на земельном участке	—
9.	Сведения о земельных участках (землях общего пользования, территории общего пользования), посредством которых обеспечивается доступ	земли общего пользования
10.	Иные сведения	—

**4. Пояснения к сведениям об уточняемом земельном участке с кадастровым номером: 87:05:000015:28**

1.	—
----	---

**Сведения об уточняемых земельных участках**

**1. Сведения о характерных точках границ уточняемого земельного участка с кадастровым номером 87:05:000015:29**

Система координат МСК-87, зона 6, 6 градусная

Зона № 6

Обозначение характерных точек границ	Координаты, м		Метод определения координат	Формулы, примененные для расчета средней квадратической погрешности определения координат характерных	Описание закрепления точки
	содержатся в Едином государственном реестре недвижимости	определены в результате выполнения комплексных кадастровых работ			

	X	Y	X	Y		точек границ (Mt), с подставленными в такие формулы значениями и итоговые (вычисленные) значения Mt, м	
1	2	3	4	5	6	7	8
282	97213 7.60	6544664 .69	97213 6.66	65446 62.81	Метод спутниковы х геодезическ их измерений (определени й)	$Mt=\sqrt{(0.07^2+0.07^2)}$ =0.10	—
283	97215 0.89	6544647 .97	97215 0.88	65446 49.78	Метод спутниковы х геодезическ их измерений (определени й)	$Mt=\sqrt{(0.07^2+0.07^2)}$ =0.10	—
285	97214 7.89	6544645 .63	97214 8.11	65446 46.73	Метод спутниковы х геодезическ их измерений (определени й)	$Mt=\sqrt{(0.07^2+0.07^2)}$ =0.10	—
n1Y	—	—	97214 1.09	65446 53.08	Метод спутниковы х геодезическ их измерений (определени й)	$Mt=\sqrt{(0.07^2+0.07^2)}$ =0.10	—
n2Y	—	—	97213 6.90	65446 56.86	Метод спутниковы х геодезическ их измерений (определени й)	$Mt=\sqrt{(0.07^2+0.07^2)}$ =0.10	—

					й)		
284	97213 4.32	6544661 .95	97213 3.70	65446 59.74	Метод спутниковых геодезических измерений (определений)	$Mt=\sqrt{(0.07^2+0.07^2)}$ =0.10	–
282	97213 7.60	6544664 .69	97213 6.66	65446 62.81	Метод спутниковых геодезических измерений (определений)	$Mt=\sqrt{(0.07^2+0.07^2)}$ =0.10	–

**2. Сведения о частях границ уточняемого земельного участка с кадастровым номером 87:05:000015:29**

Обозначение части границ		Горизонтальное проложение (S), м	Описание прохождения части границ	Сведения о согласовании местоположения границ (согласовано/спорное)
от т.	до т.			
1	2	3	4	5
282	283	21.36	–	
283	285	3.80	–	
285	284	21.22	–	
284	282	4.27	–	

**3. Сведения о характеристиках уточняемого земельного участка с кадастровым номером 87:05:000015:29**

№ п/п	Наименование характеристики земельного участка	Значение характеристики
1	2	3
1.	Адрес земельного участка	Чукотский АО, Анадырь г, Энергетиков ул
1.1	Сведения о местоположении земельного участка (при отсутствии адреса) в структурированном в соответствии с федеральной информационной адресной системой виде	–



1.2	Дополнительные сведения о местоположении земельного участка	–
2.	Площадь земельного участка $\pm$ величина погрешности определения (вычисления) площади ( $P \pm \Delta P$ ), м <sup>2</sup>	81 кв.м $\pm$ 3.15 кв.м
3.	Формула, примененная для вычисления предельной погрешности определения площади земельного участка с подставленными значениями и итоговые (вычисленные) значения ( $\Delta P$ ), м <sup>2</sup>	$\Delta P = 3.5 * 0.10 * \sqrt{81} = 3.15$
4.	Площадь земельного участка согласно сведениям Единого государственного реестра недвижимости ( $P_{\text{кад}}$ ), м <sup>2</sup>	88
5.	Оценка расхождения $P$ и $P_{\text{кад}}$ ( $P - P_{\text{кад}}$ ), м <sup>2</sup>	7 кв.м
6.	Предельные минимальный и максимальный размеры земельного участка ( $P_{\text{мин}}$ и $P_{\text{макс}}$ ), м <sup>2</sup>	–
7.	Вид (виды) разрешенного использования	–
7.1	Дополнительные сведения об использовании земельного участка	–
8.	Кадастровый или иной государственный учетный номер (инвентарный) здания, сооружения, объекта незавершенного строительства, расположенного на земельном участке	–
9.	Сведения о земельных участках (землях общего пользования, территории общего пользования), посредством которых обеспечивается доступ	земли общего пользования
10.	Иные сведения	–

**4. Пояснения к сведениям об уточняемом земельном участке с кадастровым номером: 87:05:000015:29**

1. –

**Сведения об уточняемых земельных участках**

**1. Сведения о характерных точках границ уточняемого земельного участка с кадастровым номером 87:05:000015:32**

**Система координат МСК-87, зона 6, 6 градусная**

**Зона № 6**

Обозначение	Координаты, м	Метод	Формулы,	Описание
-------------	---------------	-------	----------	----------

ние характерн ых точек границ	содержатся в Едином государственном реестре недвижимости		определены в результате выполнения комплексных кадастровых работ		определения координат	примененные для расчета средней квадратической погрешности определения координат характерных точек границ (Mt), с подставленными в такие формулы значениями и итоговые (вычисленные) значения Mt, м	закрепления точки
	X	Y	X	Y			
1	2	3	4	5	6	7	8
375	97212 8.05	6544646 .99	97212 8.05	65446 46.99	Метод спутниковы х геодезическ их измерений (определени й)	$Mt=\sqrt{(0.07^2+0.07^2)}$ =0.10	—
376	97214 0.41	6544635 .75	97214 0.41	65446 35.75	Метод спутниковы х геодезическ их измерений (определени й)	$Mt=\sqrt{(0.07^2+0.07^2)}$ =0.10	—
377	97214 3.78	6544639 .45	97214 3.78	65446 39.45	Метод спутниковы х геодезическ их измерений (определени й)	$Mt=\sqrt{(0.07^2+0.07^2)}$ =0.10	—
378	97213 1.41	6544650 .69	97213 1.41	65446 50.69	Метод спутниковы х геодезическ их измерений (определени й)	$Mt=\sqrt{(0.07^2+0.07^2)}$ =0.10	—
375	97212	6544646	97212	65446	Метод	$Mt=\sqrt{(0.07^2+0.07^2)}$	—

	8.05	.99	8.05	46.99	спутниковых геодезических измерений (определены)	=0.10	
--	------	-----	------	-------	--	-------	--

**2. Сведения о частях границ уточняемого земельного участка с кадастровым номером 87:05:000015:32**

Обозначение части границ		Горизонтальное проложение (S), м	Описание прохождения части границ	Сведения о согласовании местоположения границ (согласовано/спорное)
от т.	до т.			
1	2	3	4	5
375	376	16.71	–	
376	377	5.00	–	
377	378	16.71	–	
378	375	5.00	–	

**3. Сведения о характеристиках уточняемого земельного участка с кадастровым номером 87:05:000015:32**

№ п/п	Наименование характеристики земельного участка	Значение характеристики
1	2	3
1.	Адрес земельного участка	Чукотский АО, Анадырь г, Энергетиков ул
1.1	Сведения о местоположении земельного участка (при отсутствии адреса) в структурированном в соответствии с федеральной информационной адресной системой виде	–
1.2	Дополнительные сведения о местоположении земельного участка	–
2.	Площадь земельного участка $\pm$ величина погрешности определения (вычисления) площади ( $P \pm \Delta P$ ), м <sup>2</sup>	84 кв.м $\pm$ 3.20 кв.м
3.	Формула, примененная для вычисления предельной погрешности определения площади земельного участка с подставленными значениями и итоговые (вычисленные) значения ( $\Delta P$ ), м <sup>2</sup>	$\Delta P = 3.5 * 0.10 * \sqrt{84} = 3.20$



509	97165 9.43	6544568 .54	97165 9.43	65445 68.54	Метод спутниковых геодезических измерений (определений)	$Mt=\sqrt{(0.07^2+0.07^2)}$ =0.10	—
510	97159 8.77	6544610 .84	97159 8.77	65446 10.84	Метод спутниковых геодезических измерений (определений)	$Mt=\sqrt{(0.07^2+0.07^2)}$ =0.10	—
511	97155 1.64	6544522 .30	97155 1.64	65445 22.30	Метод спутниковых геодезических измерений (определений)	$Mt=\sqrt{(0.07^2+0.07^2)}$ =0.10	—
512	97155 4.50	6544487 .07	97155 4.50	65444 87.07	Метод спутниковых геодезических измерений (определений)	$Mt=\sqrt{(0.07^2+0.07^2)}$ =0.10	—
513	97162 2.33	6544478 .18	97162 2.33	65444 78.18	Метод спутниковых геодезических измерений (определений)	$Mt=\sqrt{(0.07^2+0.07^2)}$ =0.10	—
372	97165 8.55	6544546 .03	97165 8.55	65445 46.03	Метод спутниковых геодезических измерений (определений)	$Mt=\sqrt{(0.07^2+0.07^2)}$ =0.10	—

					й)		
509	97165 9.43	6544568 .54	97165 9.43	65445 68.54	Метод спутниковых геодезических измерений (определений)	$Mt = \sqrt{(0.07^2 + 0.07^2)} = 0.10$	–

**2. Сведения о частях границ уточняемого земельного участка с кадастровым номером 87:05:000015:37**

Обозначение части границ		Горизонтальное проложение (S), м	Описание прохождения части границ	Сведения о согласовании местоположения границ (согласовано/спорное)
от т.	до т.			
1	2	3	4	5
509	510	73.95	–	
510	511	100.30	–	
511	512	35.35	–	
512	513	68.41	–	
513	372	76.91	–	
372	509	22.53	–	

**3. Сведения о характеристиках уточняемого земельного участка с кадастровым номером 87:05:000015:37**

№ п/п	Наименование характеристики земельного участка	Значение характеристики
1	2	3
1.	Адрес земельного участка	Чукотский АО, Анадырь г, Рутьтытегина ул
1.1	Сведения о местоположении земельного участка (при отсутствии адреса) в структурированном в соответствии с федеральной информационной адресной системой виде	–
1.2	Дополнительные сведения о местоположении земельного участка	–
2.	Площадь земельного участка ± величина погрешности определения (вычисления) площади (P ±	9250 кв.м ± 33.66 кв.м

	$\Delta P$ ), м <sup>2</sup>	
3.	Формула, примененная для вычисления предельной погрешности определения площади земельного участка с подставленными значениями и итоговые (вычисленные) значения ( $\Delta P$ ), м <sup>2</sup>	$\Delta P = 3.5 * 0.10 * \sqrt{9250} = 33.67$
4.	Площадь земельного участка согласно сведениям Единого государственного реестра недвижимости ( $P_{\text{кад}}$ ), м <sup>2</sup>	9250
5.	Оценка расхождения $P$ и $P_{\text{кад}}$ ( $P - P_{\text{кад}}$ ), м <sup>2</sup>	0 кв.м
6.	Предельные минимальный и максимальный размеры земельного участка ( $P_{\text{мин}}$ и $P_{\text{макс}}$ ), м <sup>2</sup>	–
7.	Вид (виды) разрешенного использования	–
7.1	Дополнительные сведения об использовании земельного участка	–
8.	Кадастровый или иной государственный учетный номер (инвентарный) здания, сооружения, объекта незавершенного строительства, расположенного на земельном участке	–
9.	Сведения о земельных участках (землях общего пользования, территории общего пользования), посредством которых обеспечивается доступ	земли общего пользования
10.	Иные сведения	–

**4. Пояснения к сведениям об уточняемом земельном участке с кадастровым номером: 87:05:000015:37**

1. –

**Сведения об уточняемых земельных участках**

**1. Сведения о характерных точках границ уточняемого земельного участка с кадастровым номером 87:05:000015:38**

Система координат МСК-87, зона 6, 6 градусная

Зона № 6

Обозначение характерных точек границ	Координаты, м		Метод определения координат	Формулы, примененные для расчета средней квадратической погрешности определения координат характерных	Описание закрепления точки
	содержатся в Едином государственном реестре недвижимости	определены в результате выполнения комплексных кадастровых работ			

	X	Y	X	Y		точек границ (Mt), с подставленными в такие формулы значениями и итоговые (вычисленные) значения Mt, м	
1	2	3	4	5	6	7	8
194	97182 7.11	6544547 .22	–	–	–	–	–
193	97177 4.99	6544452 .84	–	–	–	–	–
196	97161 7.76	6544469 .64	–	–	–	–	–
195	97166 5.91	6544559 .72	–	–	–	–	–
н1У	–	–	97177 4.13	65444 55.88	Метод спутниковы х геодезическ их измерений (определени й)	$Mt=\sqrt{(0.07^2+0.07^2)}$ =0.10	–
н2У	–	–	97178 3.69	65444 55.36	Метод спутниковы х геодезическ их измерений (определени й)	$Mt=\sqrt{(0.07^2+0.07^2)}$ =0.10	–
н3У	–	–	97183 5.79	65445 47.15	Метод спутниковы х геодезическ их измерений (определени й)	$Mt=\sqrt{(0.07^2+0.07^2)}$ =0.10	–
н4У	–	–	97181 5.15	65445 48.34	Метод спутниковы х геодезическ их	$Mt=\sqrt{(0.07^2+0.07^2)}$ =0.10	–



					измерений (определени й)		
н5У	–	–	97181 1.62	65445 48.67	Метод спутниковы х геодезическ их измерений (определени й)	$Mt=\sqrt{(0.07^2+0.07^2)}$ =0.10	–
н6У	–	–	97166 9.56	65445 59.44	Метод спутниковы х геодезическ их измерений (определени й)	$Mt=\sqrt{(0.07^2+0.07^2)}$ =0.10	–
н7У	–	–	97166 5.91	65445 59.72	Метод спутниковы х геодезическ их измерений (определени й)	$Mt=\sqrt{(0.07^2+0.07^2)}$ =0.10	–
н8У	–	–	97166 5.39	65445 58.76	Метод спутниковы х геодезическ их измерений (определени й)	$Mt=\sqrt{(0.07^2+0.07^2)}$ =0.10	–
н9У	–	–	97165 8.55	65445 46.03	Метод спутниковы х геодезическ их измерений (определени й)	$Mt=\sqrt{(0.07^2+0.07^2)}$ =0.10	–
н10У	–	–	97162 2.33	65444 78.18	Метод спутниковы х геодезическ	$Mt=\sqrt{(0.07^2+0.07^2)}$ =0.10	–

					их измерений (определений)		
н11У	–	–	97161 7.76	65444 69.64	Метод спутниковых геодезических измерений (определений)	$Mt=\sqrt{(0.07^2+0.07^2)}=0.10$	–
н12У	–	–	97174 4.14	65444 58.55	Метод спутниковых геодезических измерений (определений)	$Mt=\sqrt{(0.07^2+0.07^2)}=0.10$	–
н1У	–	–	97177 4.13	65444 55.88	Метод спутниковых геодезических измерений (определений)	$Mt=\sqrt{(0.07^2+0.07^2)}=0.10$	–

**2. Сведения о частях границ уточняемого земельного участка с кадастровым номером 87:05:000015:38**

Обозначение части границ		Горизонтальное проложение (S), м	Описание прохождения части границ	Сведения о согласовании местоположения границ (согласовано/спорное)
от т.	до т.			
1	2	3	4	5
н1У	н2У	9.57	–	
н2У	н3У	105.55	–	
н3У	н4У	20.67	–	
н4У	н5У	3.55	–	
н5У	н6У	142.47	–	
н6У	н7У	3.66	–	

н7У	н8У	1.11	–	
н8У	н9У	14.43	–	
н9У	н10У	76.91	–	
н10У	н11У	9.69	–	
н11У	н12У	126.87	–	
н12У	н1У	30.11	–	

**3. Сведения о характеристиках уточняемого земельного участка с кадастровым номером 87:05:000015:38**

№ п/п	Наименование характеристики земельного участка	Значение характеристики
1	2	3
1.	Адрес земельного участка	Чукотский АО, Анадырь г, Рутьтытегина ул
1.1	Сведения о местоположении земельного участка (при отсутствии адреса) в структурированном в соответствии с федеральной информационной адресной системой виде	–
1.2	Дополнительные сведения о местоположении земельного участка	–
2.	Площадь земельного участка $\pm$ величина погрешности определения (вычисления) площади ( $P \pm \Delta P$ ), м <sup>2</sup>	15940 кв.м $\pm$ 44.19 кв.м
3.	Формула, примененная для вычисления предельной погрешности определения площади земельного участка с подставленными значениями и итоговые (вычисленные) значения ( $\Delta P$ ), м <sup>2</sup>	$\Delta P = 3.5 * 0.10 * \sqrt{15940} = 44.19$
4.	Площадь земельного участка согласно сведениям Единого государственного реестра недвижимости ( $P_{\text{кад}}$ ), м <sup>2</sup>	15940
5.	Оценка расхождения $P$ и $P_{\text{кад}}$ ( $P - P_{\text{кад}}$ ), м <sup>2</sup>	0 кв.м
6.	Предельные минимальный и максимальный размеры земельного участка ( $P_{\text{мин}}$ и $P_{\text{макс}}$ ), м <sup>2</sup>	–
7.	Вид (виды) разрешенного использования	–
7.1	Дополнительные сведения об использовании земельного участка	–

8.	Кадастровый или иной государственный учетный номер (инвентарный) здания, сооружения, объекта незавершенного строительства, расположенного на земельном участке	87:05:000000:679, 87:05:000000:8016, 87:05:000015:305
9.	Сведения о земельных участках (землях общего пользования, территории общего пользования), посредством которых обеспечивается доступ	земли общего пользования
10.	Иные сведения	—

**4. Пояснения к сведениям об уточняемом земельном участке с кадастровым номером: 87:05:000015:38**

1.	—
----	---

**Сведения об уточняемых земельных участках**

**1. Сведения о характерных точках границ уточняемого земельного участка с кадастровым номером 87:05:000015:42**

Система координат МСК-87, зона 6, 6 градусная

Зона № 6

Обозначение характерных точек границ	Координаты, м				Метод определения координат	Формулы, примененные для расчета средней квадратической погрешности определения координат характерных точек границ (Mt), с подставленными в такие формулы значениями и итоговые (вычисленные) значения Mt, м	Описание закрепления точки
	содержатся в Едином государственном реестре недвижимости		определены в результате выполнения комплексных кадастровых работ				
	X	Y	X	Y			
1	2	3	4	5	6	7	8
166	97220 2.26	6544636 .32	97220 2.26	65446 36.32	Метод спутниковых геодезических измерений (определений)	$Mt = \sqrt{(0.07^2 + 0.07^2)}$ =0.10	—
165	97219 3.49	6544654 .52	97219 3.49	65446 54.52	Метод спутниковых геодезических измерений (определений)	$Mt = \sqrt{(0.07^2 + 0.07^2)}$ =0.10	—

					их измерений (определений)		
516	97219 7.35	6544656 .38	97219 7.35	65446 56.38	Метод спутниковых геодезических измерений (определений)	$Mt=\sqrt{(0.07^2+0.07^2)}=0.10$	—
163	97220 6.12	6544638 .18	97220 6.12	65446 38.18	Метод спутниковых геодезических измерений (определений)	$Mt=\sqrt{(0.07^2+0.07^2)}=0.10$	—
166	97220 2.26	6544636 .32	97220 2.26	65446 36.32	Метод спутниковых геодезических измерений (определений)	$Mt=\sqrt{(0.07^2+0.07^2)}=0.10$	—

**2. Сведения о частях границ уточняемого земельного участка с кадастровым номером 87:05:000015:42**

Обозначение части границ		Горизонтальное проложение (S), м	Описание прохождения части границ	Сведения о согласовании местоположения границ (согласовано/спорное)
от т.	до т.			
1	2	3	4	5
166	165	20.20	—	
165	516	4.28	—	
516	163	20.20	—	
163	166	4.28	—	

**3. Сведения о характеристиках уточняемого земельного участка с кадастровым номером 87:05:000015:42**

№ п/п	Наименование характеристики земельного участка	Значение характеристики
1	2	3
1.	Адрес земельного участка	Чукотский АО, Анадырь г, Энергетиков ул, 38 д
1.1	Сведения о местоположении земельного участка (при отсутствии адреса) в структурированном в соответствии с федеральной информационной адресной системой виде	–
1.2	Дополнительные сведения о местоположении земельного участка	–
2.	Площадь земельного участка $\pm$ величина погрешности определения (вычисления) площади ( $P \pm \Delta P$ ), м <sup>2</sup>	86 кв.м $\pm$ 3.25 кв.м
3.	Формула, примененная для вычисления предельной погрешности определения площади земельного участка с подставленными значениями и итоговые (вычисленные) значения ( $\Delta P$ ), м <sup>2</sup>	$\Delta P = 3.5 * 0.10 * \sqrt{86} = 3.25$
4.	Площадь земельного участка согласно сведениям Единого государственного реестра недвижимости ( $P_{\text{кад}}$ ), м <sup>2</sup>	86
5.	Оценка расхождения $P$ и $P_{\text{кад}}$ ( $P - P_{\text{кад}}$ ), м <sup>2</sup>	0 кв.м
6.	Предельные минимальный и максимальный размеры земельного участка ( $P_{\text{мин}}$ и $P_{\text{макс}}$ ), м <sup>2</sup>	–
7.	Вид (виды) разрешенного использования	–
7.1	Дополнительные сведения об использовании земельного участка	–
8.	Кадастровый или иной государственный учетный номер (инвентарный) здания, сооружения, объекта незавершенного строительства, расположенного на земельном участке	–
9.	Сведения о земельных участках (землях общего пользования, территории общего пользования), посредством которых обеспечивается доступ	земли общего пользования
10.	Иные сведения	–

**4. Пояснения к сведениям об уточняемом земельном участке с кадастровым номером:**

87:05:000015:42

1.

–

### Сведения об уточняемых земельных участках

**1. Сведения о характерных точках границ уточняемого земельного участка с кадастровым номером 87:05:000015:43**

Система координат МСК-87, зона 6, 6 градусная

Зона № 6

Обозначение характерных точек границ	Координаты, м				Метод определения координат	Формулы, примененные для расчета средней квадратической погрешности определения координат характерных точек границ (Mt), с подставленными в такие формулы значениями и итоговые (вычисленные) значения Mt, м	Описание закрепления точки
	содержатся в Едином государственном реестре недвижимости		определены в результате выполнения комплексных кадастровых работ				
	X	Y	X	Y			
1	2	3	4	5	6	7	8
205	97211 2.86	6544533 .19	97211 2.86	65445 33.19	Метод спутниковых геодезических измерений (определений)	$Mt = \sqrt{(0.07^2 + 0.07^2)}$ =0.10	–
204	97206 2.06	6544485 .24	97206 2.06	65444 85.24	Метод спутниковых геодезических измерений (определений)	$Mt = \sqrt{(0.07^2 + 0.07^2)}$ =0.10	–
207	97208 3.10	6544475 .63	97208 3.10	65444 75.63	Метод спутниковых геодезических измерений (определений)	$Mt = \sqrt{(0.07^2 + 0.07^2)}$ =0.10	–

202	97209 9.65	6544468 .08	97209 9.65	65444 68.08	Метод спутниковых геодезических измерений (определений)	$Mt=\sqrt{(0.07^2+0.07^2)}$ =0.10	–
206	97212 9.07	6544529 .68	97212 9.07	65445 29.68	Метод спутниковых геодезических измерений (определений)	$Mt=\sqrt{(0.07^2+0.07^2)}$ =0.10	–
205	97211 2.86	6544533 .19	97211 2.86	65445 33.19	Метод спутниковых геодезических измерений (определений)	$Mt=\sqrt{(0.07^2+0.07^2)}$ =0.10	–

**2. Сведения о частях границ уточняемого земельного участка с кадастровым номером 87:05:000015:43**

Обозначение части границ		Горизонтальное проложение (S), м	Описание прохождения части границ	Сведения о согласовании местоположения границ (согласовано/спорное)
от т.	до т.			
1	2	3	4	5
205	204	69.86	–	
204	207	23.13	–	
207	202	18.19	–	
202	206	68.26	–	
206	205	16.59	–	

**3. Сведения о характеристиках уточняемого земельного участка с кадастровым номером 87:05:000015:43**

№ п/п	Наименование характеристики земельного участка	Значение характеристики
-------	--	-------------------------



1	2	3
1.	Адрес земельного участка	Чукотский АО, Анадырь г
1.1	Сведения о местоположении земельного участка (при отсутствии адреса) в структурированном в соответствии с федеральной информационной адресной системой виде	–
1.2	Дополнительные сведения о местоположении земельного участка	–
2.	Площадь земельного участка $\pm$ величина погрешности определения (вычисления) площади ( $P \pm \Delta P$ ), м <sup>2</sup>	1900 кв.м $\pm$ 15.26 кв.м
3.	Формула, примененная для вычисления предельной погрешности определения площади земельного участка с подставленными значениями и итоговые (вычисленные) значения ( $\Delta P$ ), м <sup>2</sup>	$\Delta P = 3.5 * 0.10 * \sqrt{1900} = 15.26$
4.	Площадь земельного участка согласно сведениям Единого государственного реестра недвижимости ( $P_{\text{кад}}$ ), м <sup>2</sup>	1900
5.	Оценка расхождения $P$ и $P_{\text{кад}}$ ( $P - P_{\text{кад}}$ ), м <sup>2</sup>	0 кв.м
6.	Предельные минимальный и максимальный размеры земельного участка ( $P_{\text{мин}}$ и $P_{\text{макс}}$ ), м <sup>2</sup>	–
7.	Вид (виды) разрешенного использования	–
7.1	Дополнительные сведения об использовании земельного участка	–
8.	Кадастровый или иной государственный учетный номер (инвентарный) здания, сооружения, объекта незавершенного строительства, расположенного на земельном участке	–
9.	Сведения о земельных участках (землях общего пользования, территории общего пользования), посредством которых обеспечивается доступ	земли общего пользования
10.	Иные сведения	–
<b>4. Пояснения к сведениям об уточняемом земельном участке с кадастровым номером: 87:05:000015:43</b>		
1.	–	
<b>Сведения об уточняемых земельных участках</b>		

**1. Сведения о характерных точках границ уточняемого земельного участка с кадастровым номером 87:05:000015:44**

Система координат МСК-87, зона 6, 6 градусная

Зона № 6

Обозначение характерных точек границ	Координаты, м				Метод определения координат	Формулы, примененные для расчета средней квадратической погрешности определения координат характерных точек границ (Mt), с подставленными в такие формулы значениями и итоговые (вычисленные) значения Mt, м	Описание закрепления точки
	содержатся в Едином государственном реестре недвижимости		определены в результате выполнения комплексных кадастровых работ				
	X	Y	X	Y			
1	2	3	4	5	6	7	8
214	97223 6.01	6544634 .43	97223 6.01	65446 34.43	Метод спутниковы х геодезическ их измерений (определени й)	$Mt=\sqrt{(0.07^2+0.07^2)}$ =0.10	—
213	97223 1.09	6544644 .60	97223 1.09	65446 44.60	Метод спутниковы х геодезическ их измерений (определени й)	$Mt=\sqrt{(0.07^2+0.07^2)}$ =0.10	—
212	97222 7.27	6544642 .75	97222 7.27	65446 42.75	Метод спутниковы х геодезическ их измерений (определени й)	$Mt=\sqrt{(0.07^2+0.07^2)}$ =0.10	—
215	97223 2.19	6544632 .57	97223 2.19	65446 32.57	Метод спутниковы х геодезическ	$Mt=\sqrt{(0.07^2+0.07^2)}$ =0.10	—

					их измерений (определений)		
214	97223 6.01	6544634 .43	97223 6.01	65446 34.43	Метод спутниковых геодезических измерений (определений)	$Mt = \sqrt{(0.07^2 + 0.07^2)} = 0.10$	–

**2. Сведения о частях границ уточняемого земельного участка с кадастровым номером 87:05:000015:44**

Обозначение части границ		Горизонтальное проложение (S), м	Описание прохождения части границ	Сведения о согласовании местоположения границ (согласовано/спорное)
от т.	до т.			
1	2	3	4	5
214	213	11.30	–	
213	212	4.24	–	
212	215	11.31	–	
215	214	4.25	–	

**3. Сведения о характеристиках уточняемого земельного участка с кадастровым номером 87:05:000015:44**

№ п/п	Наименование характеристики земельного участка	Значение характеристики
1	2	3
1.	Адрес земельного участка	Чукотский АО, Анадырь г, Энергетиков ул, 40 д
1.1	Сведения о местоположении земельного участка (при отсутствии адреса) в структурированном в соответствии с федеральной информационной адресной системой виде	–
1.2	Дополнительные сведения о местоположении земельного участка	–
2.	Площадь земельного участка $\pm$ величина погрешности определения (вычисления) площади ( $P \pm \Delta P$ ), м <sup>2</sup>	48 кв.м $\pm$ 2.42 кв.м

3.	Формула, примененная для вычисления предельной погрешности определения площади земельного участка с подставленными значениями и итоговые (вычисленные) значения ( $\Delta P$ ), м <sup>2</sup>	$\Delta P = 3.5 * 0.10 * \sqrt{48} = 2.42$
4.	Площадь земельного участка согласно сведениям Единого государственного реестра недвижимости ( $P_{\text{кад}}$ ), м <sup>2</sup>	48
5.	Оценка расхождения $P$ и $P_{\text{кад}}$ ( $P - P_{\text{кад}}$ ), м <sup>2</sup>	0 кв.м
6.	Предельные минимальный и максимальный размеры земельного участка ( $P_{\text{мин}}$ и $P_{\text{макс}}$ ), м <sup>2</sup>	–
7.	Вид (виды) разрешенного использования	–
7.1	Дополнительные сведения об использовании земельного участка	–
8.	Кадастровый или иной государственный учетный номер (инвентарный) здания, сооружения, объекта незавершенного строительства, расположенного на земельном участке	–
9.	Сведения о земельных участках (землях общего пользования, территории общего пользования), посредством которых обеспечивается доступ	земли общего пользования
10.	Иные сведения	–

**4. Пояснения к сведениям об уточняемом земельном участке с кадастровым номером:**  
87:05:000015:44

1.	–
----	---

**Сведения об уточняемых земельных участках**

**1. Сведения о характерных точках границ уточняемого земельного участка с кадастровым номером 87:05:000015:45**

Система координат МСК-87, зона 6, 6 градусная

Зона № 6

Обозначение характерных точек границ	Координаты, м		Метод определения координат	Формулы, примененные для расчета средней квадратической погрешности определения координат характерных	Описание закрепления точки
	содержатся в Едином государственном реестре недвижимости	определены в результате выполнения комплексных кадастровых работ			

	X	Y	X	Y		точек границ (Mt), с подставленными в такие формулы значениями и итоговые (вычисленные) значения Mt, м	
1	2	3	4	5	6	7	8
196	97161 7.76	6544469 .64	–	–	–	–	–
193	97177 4.99	6544452 .84	–	–	–	–	–
225	97176 6.23	6544305 .50	–	–	–	–	–
220	97172 7.98	6544281 .00	–	–	–	–	–
226	97171 7.91	6544279 .91	–	–	–	–	–
227	97170 6.48	6544279 .63	–	–	–	–	–
228	97169 3.47	6544280 .88	–	–	–	–	–
229	97168 1.86	6544283 .82	–	–	–	–	–
230	97166 7.80	6544289 .83	–	–	–	–	–
231	97165 0.51	6544298 .68	–	–	–	–	–
232	97162 8.42	6544316 .91	–	–	–	–	–
233	97160 7.11	6544337 .80	–	–	–	–	–
234	97159 8.27	6544349 .60	–	–	–	–	–
235	97158 3.04	6544375 .86	–	–	–	–	–
236	97156 9.94	6544405 .95	–	–	–	–	–

237	97155 6.85	6544442 .86	–	–	–	–	–
224	97154 7.00	6544478 .60	–	–	–	–	–
н1У	–	–	97178 7.97	65442 93.43	Метод спутниковых геодезических измерений (определений)	$Mt=\sqrt{(0.07^2+0.07^2)}=0.10$	–
н2У	–	–	97179 7.45	65444 26.03	Метод спутниковых геодезических измерений (определений)	$Mt=\sqrt{(0.07^2+0.07^2)}=0.10$	–
н3У	–	–	97177 4.13	65444 55.88	Метод спутниковых геодезических измерений (определений)	$Mt=\sqrt{(0.07^2+0.07^2)}=0.10$	–
н4У	–	–	97174 4.14	65444 58.55	Метод спутниковых геодезических измерений (определений)	$Mt=\sqrt{(0.07^2+0.07^2)}=0.10$	–
н5У	–	–	97174 3.17	65444 43.55	Метод спутниковых геодезических измерений (определений)	$Mt=\sqrt{(0.07^2+0.07^2)}=0.10$	–
н6У	–	–	97171	65444	Метод	$Mt=\sqrt{(0.07^2+0.07^2)}$	–

			1.98	44.71	спутниковы х геодезическ их измерений (определени й)	=0.10	
н7У	–	–	97171 1.63	65444 46.92	Метод спутниковы х геодезическ их измерений (определени й)	$Mt=\sqrt{(0.07^2+0.07^2)}$ =0.10	–
н8У	–	–	97170 3.91	65444 45.71	Метод спутниковы х геодезическ их измерений (определени й)	$Mt=\sqrt{(0.07^2+0.07^2)}$ =0.10	–
н9У	–	–	97170 3.02	65444 54.18	Метод спутниковы х геодезическ их измерений (определени й)	$Mt=\sqrt{(0.07^2+0.07^2)}$ =0.10	–
н10У	–	–	97168 4.92	65444 54.50	Метод спутниковы х геодезическ их измерений (определени й)	$Mt=\sqrt{(0.07^2+0.07^2)}$ =0.10	–
н11У	–	–	97168 2.77	65444 55.71	Метод спутниковы х геодезическ их измерений (определени й)	$Mt=\sqrt{(0.07^2+0.07^2)}$ =0.10	–

н12У	–	–	97168 2.77	65444 58.92	Метод спутниковых геодезических измерений (определений)	$Mt=\sqrt{(0.07^2+0.07^2)}$ =0.10	–
н13У	–	–	97165 6.67	65444 60.17	Метод спутниковых геодезических измерений (определений)	$Mt=\sqrt{(0.07^2+0.07^2)}$ =0.10	–
н14У	–	–	97161 2.74	65444 62.78	Метод спутниковых геодезических измерений (определений)	$Mt=\sqrt{(0.07^2+0.07^2)}$ =0.10	–
н15У	–	–	97159 1.61	65444 62.78	Метод спутниковых геодезических измерений (определений)	$Mt=\sqrt{(0.07^2+0.07^2)}$ =0.10	–
н16У	–	–	97157 0.32	65444 63.75	Метод спутниковых геодезических измерений (определений)	$Mt=\sqrt{(0.07^2+0.07^2)}$ =0.10	–
н17У	–	–	97156 8.71	65444 60.85	Метод спутниковых геодезических измерений (определений)	$Mt=\sqrt{(0.07^2+0.07^2)}$ =0.10	–



					й)		
н18У	–	–	97159 5.54	65443 88.95	Метод спутниковых геодезических измерений (определений)	$Mt=\sqrt{(0.07^2+0.07^2)}$ =0.10	–
н19У	–	–	97160 5.52	65443 74.11	Метод спутниковых геодезических измерений (определений)	$Mt=\sqrt{(0.07^2+0.07^2)}$ =0.10	–
н20У	–	–	97162 0.32	65443 73.25	Метод спутниковых геодезических измерений (определений)	$Mt=\sqrt{(0.07^2+0.07^2)}$ =0.10	–
н21У	–	–	97161 9.27	65443 48.09	Метод спутниковых геодезических измерений (определений)	$Mt=\sqrt{(0.07^2+0.07^2)}$ =0.10	–
н22У	–	–	97161 8.60	65443 32.11	Метод спутниковых геодезических измерений (определений)	$Mt=\sqrt{(0.07^2+0.07^2)}$ =0.10	–
н23У	–	–	97163 2.07	65443 19.39	Метод спутниковых геодезических измерений	$Mt=\sqrt{(0.07^2+0.07^2)}$ =0.10	–

					(определени й)		
н24У	–	–	97164 2.53	65443 18.63	Метод спутниковы х геодезическ их измерений (определени й)	$Mt=\sqrt{(0.07^2+0.07^2)}$ =0.10	–
н25У	–	–	97164 2.07	65443 09.53	Метод спутниковы х геодезическ их измерений (определени й)	$Mt=\sqrt{(0.07^2+0.07^2)}$ =0.10	–
н26У	–	–	97164 8.68	65443 03.07	Метод спутниковы х геодезическ их измерений (определени й)	$Mt=\sqrt{(0.07^2+0.07^2)}$ =0.10	–
н27У	–	–	97165 9.88	65442 96.62	Метод спутниковы х геодезическ их измерений (определени й)	$Mt=\sqrt{(0.07^2+0.07^2)}$ =0.10	–
н28У	–	–	97168 1.32	65442 88.04	Метод спутниковы х геодезическ их измерений (определени й)	$Mt=\sqrt{(0.07^2+0.07^2)}$ =0.10	–
н29У	–	–	97170 5.25	65442 84.41	Метод спутниковы х геодезическ их	$Mt=\sqrt{(0.07^2+0.07^2)}$ =0.10	–

					измерений (определени й)		
н30У	–	–	97172 9.31	65442 82.59	Метод спутниковы х геодезическ их измерений (определени й)	$Mt=\sqrt{(0.07^2+0.07^2)}$ =0.10	–
н31У	–	–	97175 2.02	65442 84.97	Метод спутниковы х геодезическ их измерений (определени й)	$Mt=\sqrt{(0.07^2+0.07^2)}$ =0.10	–
н1У	–	–	97178 7.97	65442 93.43	Метод спутниковы х геодезическ их измерений (определени й)	$Mt=\sqrt{(0.07^2+0.07^2)}$ =0.10	–

**2. Сведения о частях границ уточняемого земельного участка с кадастровым номером 87:05:000015:45**

Обозначение части границ		Горизонтальное проложение (S), м	Описание прохождения части границ	Сведения о согласовании местоположения границ (согласовано/спорное)
от т.	до т.			
1	2	3	4	5
н1У	н2У	132.94	–	
н2У	н3У	37.88	–	
н3У	н4У	30.11	–	
н4У	н5У	15.03	–	
н5У	н6У	31.21	–	
н6У	н7У	2.24	–	

н7У	н8У	7.81	–	
н8У	н9У	8.52	–	
н9У	н10У	18.10	–	
н10У	н11У	2.47	–	
н11У	н12У	3.21	–	
н12У	н13У	26.13	–	
н13У	н14У	44.01	–	
н14У	н15У	21.13	–	
н15У	н16У	21.31	–	
н16У	н17У	3.32	–	
н17У	н18У	76.74	–	
н18У	н19У	17.88	–	
н19У	н20У	14.82	–	
н20У	н21У	25.18	–	
н21У	н22У	15.99	–	
н22У	н23У	18.53	–	
н23У	н24У	10.49	–	
н24У	н25У	9.11	–	
н25У	н26У	9.24	–	
н26У	н27У	12.92	–	
н27У	н28У	23.09	–	
н28У	н29У	24.20	–	
н29У	н30У	24.13	–	
н30У	н31У	22.83	–	
н31У	н1У	36.93	–	

**3. Сведения о характеристиках уточняемого земельного участка с кадастровым номером 87:05:000015:45**

№	Наименование характеристики земельного участка	Значение характеристики
---	--	-------------------------

п/п		
1	2	3
1.	Адрес земельного участка	Чукотский АО, Анадырь г, Рультытегина ул, 376 д
1.1	Сведения о местоположении земельного участка (при отсутствии адреса) в структурированном в соответствии с федеральной информационной адресной системой виде	–
1.2	Дополнительные сведения о местоположении земельного участка	–
2.	Площадь земельного участка $\pm$ величина погрешности определения (вычисления) площади ( $P \pm \Delta P$ ), м <sup>2</sup>	30857 кв.м $\pm$ 61.48 кв.м
3.	Формула, примененная для вычисления предельной погрешности определения площади земельного участка с подставленными значениями и итоговые (вычисленные) значения ( $\Delta P$ ), м <sup>2</sup>	$\Delta P = 3.5 * 0.10 * \sqrt{30857} = 61.48$
4.	Площадь земельного участка согласно сведениям Единого государственного реестра недвижимости ( $P_{\text{кад}}$ ), м <sup>2</sup>	32000
5.	Оценка расхождения $P$ и $P_{\text{кад}}$ ( $P - P_{\text{кад}}$ ), м <sup>2</sup>	1143 кв.м
6.	Предельные минимальный и максимальный размеры земельного участка ( $P_{\text{мин}}$ и $P_{\text{макс}}$ ), м <sup>2</sup>	–
7.	Вид (виды) разрешенного использования	–
7.1	Дополнительные сведения об использовании земельного участка	–
8.	Кадастровый или иной государственный учетный номер (инвентарный) здания, сооружения, объекта незавершенного строительства, расположенного на земельном участке	–
9.	Сведения о земельных участках (землях общего пользования, территории общего пользования), посредством которых обеспечивается доступ	земли общего пользования
10.	Иные сведения	–

**4. Пояснения к сведениям об уточняемом земельном участке с кадастровым номером:**  
87:05:000015:45

1.

–

### Сведения об уточняемых земельных участках

**1. Сведения о характерных точках границ уточняемого земельного участка с кадастровым номером 87:05:000015:47**

Система координат МСК-87, зона 6, 6 градусная

Зона № 6

Обозначение характерных точек границ	Координаты, м				Метод определения координат	Формулы, примененные для расчета средней квадратической погрешности определения координат характерных точек границ (Mt), с подставленными в такие формулы значениями и итоговые (вычисленные) значения Mt, м	Описание закрепления точки
	содержатся в Едином государственном реестре недвижимости		определены в результате выполнения комплексных кадастровых работ				
	X	Y	X	Y			
1	2	3	4	5	6	7	8
311	97217 5.03	6544594 .66	97217 5.03	65445 94.66	Метод спутниковых геодезических измерений (определений)	$Mt = \sqrt{(0.07^2 + 0.07^2)}$ =0.10	–
312	97219 6.35	6544590 .87	97219 6.35	65445 90.87	Метод спутниковых геодезических измерений (определений)	$Mt = \sqrt{(0.07^2 + 0.07^2)}$ =0.10	–
313	97219 9.25	6544602 .09	97219 9.25	65446 02.09	Метод спутниковых геодезических измерений (определений)	$Mt = \sqrt{(0.07^2 + 0.07^2)}$ =0.10	–

314	97217 9.54	6544611 .15	97217 9.54	65446 11.15	Метод спутниковых геодезических измерений (определений)	$Mt=\sqrt{(0.07^2+0.07^2)}$ =0.10	–
311	97217 5.03	6544594 .66	97217 5.03	65445 94.66	Метод спутниковых геодезических измерений (определений)	$Mt=\sqrt{(0.07^2+0.07^2)}$ =0.10	–

**2. Сведения о частях границ уточняемого земельного участка с кадастровым номером 87:05:000015:47**

Обозначение части границ		Горизонтальное проложение (S), м	Описание прохождения части границ	Сведения о согласовании местоположения границ (согласовано/спорное)
от т.	до т.			
1	2	3	4	5
311	312	21.65	–	
312	313	11.59	–	
313	314	21.69	–	
314	311	17.10	–	

**3. Сведения о характеристиках уточняемого земельного участка с кадастровым номером 87:05:000015:47**

№ п/п	Наименование характеристики земельного участка	Значение характеристики
1	2	3
1.	Адрес земельного участка	Чукотский АО, Анадырь г, Энергетиков ул, 30 д
1.1	Сведения о местоположении земельного участка (при отсутствии адреса) в структурированном в соответствии с федеральной информационной адресной системой виде	–
1.2	Дополнительные сведения о местоположении	–

	земельного участка	
2.	Площадь земельного участка $\pm$ величина погрешности определения (вычисления) площади ( $P \pm \Delta P$ ), м <sup>2</sup>	308 кв.м $\pm$ 6.14 кв.м
3.	Формула, примененная для вычисления предельной погрешности определения площади земельного участка с подставленными значениями и итоговые (вычисленные) значения ( $\Delta P$ ), м <sup>2</sup>	$\Delta P = 3.5 * 0.10 * \sqrt{308} = 6.14$
4.	Площадь земельного участка согласно сведениям Единого государственного реестра недвижимости ( $P_{\text{кад}}$ ), м <sup>2</sup>	308
5.	Оценка расхождения $P$ и $P_{\text{кад}}$ ( $P - P_{\text{кад}}$ ), м <sup>2</sup>	0 кв.м
6.	Предельные минимальный и максимальный размеры земельного участка ( $P_{\text{мин}}$ и $P_{\text{макс}}$ ), м <sup>2</sup>	–
7.	Вид (виды) разрешенного использования	–
7.1	Дополнительные сведения об использовании земельного участка	–
8.	Кадастровый или иной государственный учетный номер (инвентарный) здания, сооружения, объекта незавершенного строительства, расположенного на земельном участке	–
9.	Сведения о земельных участках (землях общего пользования, территории общего пользования), посредством которых обеспечивается доступ	земли общего пользования
10.	Иные сведения	–

**4. Пояснения к сведениям об уточняемом земельном участке с кадастровым номером: 87:05:000015:47**

1.	–
----	---

**Сведения об уточняемых земельных участках**

**1. Сведения о характерных точках границ уточняемого земельного участка с кадастровым номером 87:05:000015:48**

Система координат МСК-87, зона 6, 6 градусная

Зона № 6

Обозначение	Координаты, м	Метод	Формулы,	Описание
-------------	---------------	-------	----------	----------



ние характерн ых точек границ	содержатся в Едином государственном реестре недвижимости		определены в результате выполнения комплексных кадастровых работ		определения координат	примененные для расчета средней квадратической погрешности определения координат характерных точек границ (Mt), с подставленными в такие формулы значениями и итоговые (вычисленные) значения Mt, м	закрепления точки
	X	Y	X	Y			
1	2	3	4	5	6	7	8
387	97220 7.71	6544661 .48	97220 7.72	65446 61.48	Метод спутниковы х геодезическ их измерений (определени й)	$Mt=\sqrt{(0.07^2+0.07^2)}$ =0.10	—
388	97221 2.03	6544652 .51	97221 2.03	65446 52.51	Метод спутниковы х геодезическ их измерений (определени й)	$Mt=\sqrt{(0.07^2+0.07^2)}$ =0.10	—
147	97221 5.83	6544654 .21	97221 5.83	65446 54.21	Метод спутниковы х геодезическ их измерений (определени й)	$Mt=\sqrt{(0.07^2+0.07^2)}$ =0.10	—
381	97221 1.49	6544663 .30	97221 1.49	65446 63.30	Метод спутниковы х геодезическ их измерений (определени й)	$Mt=\sqrt{(0.07^2+0.07^2)}$ =0.10	—
n1Y	—	—	97221	65446	Метод	$Mt=\sqrt{(0.07^2+0.07^2)}$	—

			0.46	62.80	спутниковых геодезических измерений (определены)	=0.10	
387	97220 7.71	6544661 .48	97220 7.72	65446 61.48	Метод спутниковых геодезических измерений (определены)	$Mt=\sqrt{(0.07^2+0.07^2)}$ =0.10	–

**2. Сведения о частях границ уточняемого земельного участка с кадастровым номером 87:05:000015:48**

Обозначение части границ		Горизонтальное проложение (S), м	Описание прохождения части границ	Сведения о согласовании местоположения границ (согласовано/спорное)
от т.	до т.			
1	2	3	4	5
387	388	9.95	–	
388	147	4.16	–	
147	381	10.07	–	
381	н1У	1.14	–	
н1У	387	3.04	–	

**3. Сведения о характеристиках уточняемого земельного участка с кадастровым номером 87:05:000015:48**

№ п/п	Наименование характеристики земельного участка	Значение характеристики
1	2	3
1.	Адрес земельного участка	Чукотский АО, Анадырь г, Энергетиков ул
1.1	Сведения о местоположении земельного участка (при отсутствии адреса) в структурированном в соответствии с федеральной информационной адресной системой виде	–
1.2	Дополнительные сведения о местоположении	–

	земельного участка	
2.	Площадь земельного участка $\pm$ величина погрешности определения (вычисления) площади ( $P \pm \Delta P$ ), м <sup>2</sup>	41 кв.м $\pm$ 2.24 кв.м
3.	Формула, примененная для вычисления предельной погрешности определения площади земельного участка с подставленными значениями и итоговые (вычисленные) значения ( $\Delta P$ ), м <sup>2</sup>	$\Delta P = 3.5 * 0.10 * \sqrt{41} = 2.24$
4.	Площадь земельного участка согласно сведениям Единого государственного реестра недвижимости ( $P_{\text{кад}}$ ), м <sup>2</sup>	41
5.	Оценка расхождения $P$ и $P_{\text{кад}}$ ( $P - P_{\text{кад}}$ ), м <sup>2</sup>	0 кв.м
6.	Предельные минимальный и максимальный размеры земельного участка ( $P_{\text{мин}}$ и $P_{\text{макс}}$ ), м <sup>2</sup>	–
7.	Вид (виды) разрешенного использования	–
7.1	Дополнительные сведения об использовании земельного участка	–
8.	Кадастровый или иной государственный учетный номер (инвентарный) здания, сооружения, объекта незавершенного строительства, расположенного на земельном участке	–
9.	Сведения о земельных участках (землях общего пользования, территории общего пользования), посредством которых обеспечивается доступ	земли общего пользования
10.	Иные сведения	–

**4. Пояснения к сведениям об уточняемом земельном участке с кадастровым номером: 87:05:000015:48**

1.	–
----	---

**Сведения об уточняемых земельных участках**

**1. Сведения о характерных точках границ уточняемого земельного участка с кадастровым номером 87:05:000015:50**

Система координат МСК-87, зона 6, 6 градусная

Зона № 6

Обозначение	Координаты, м	Метод	Формулы,	Описание
-------------	---------------	-------	----------	----------

ние характерн ых точек границ	содержатся в Едином государственном реестре недвижимости		определены в результате выполнения комплексных кадастровых работ		определения координат	примененные для расчета средней квадратической погрешности определения координат характерных точек границ (Mt), с подставленными в такие формулы значениями и итоговые (вычисленные) значения Mt, м	закрепления точки
	X	Y	X	Y			
1	2	3	4	5	6	7	8
319	97157 3.61	6544384 .66	–	–	–	–	–
320	97160 2.76	6544384 .55	–	–	–	–	–
321	97163 1.53	6544363 .91	–	–	–	–	–
322	97161 9.86	6544347 .66	–	–	–	–	–
323	97159 6.29	6544364 .57	–	–	–	–	–
324	97158 7.33	6544364 .60	–	–	–	–	–
н1У	–	–	97158 7.33	65443 64.60	Метод спутниковы х геодезическ их измерений (определени й)	$Mt=\sqrt{(0.07^2+0.07^2)}$ =0.10	–
н2У	–	–	97159 6.29	65443 64.57	Метод спутниковы х геодезическ их измерений (определени й)	$Mt=\sqrt{(0.07^2+0.07^2)}$ =0.10	–
н3У	–	–	97161	65443	Метод	$Mt=\sqrt{(0.07^2+0.07^2)}$	–

			9.27	48.09	спутниковых геодезических измерений (определений)	=0.10	
н4У	–	–	97162 0.32	65443 73.25	Метод спутниковых геодезических измерений (определений)	$Mt=\sqrt{(0.07^2+0.07^2)}$ =0.10	–
н5У	–	–	97160 5.52	65443 74.11	Метод спутниковых геодезических измерений (определений)	$Mt=\sqrt{(0.07^2+0.07^2)}$ =0.10	–
н6У	–	–	97159 5.54	65443 88.95	Метод спутниковых геодезических измерений (определений)	$Mt=\sqrt{(0.07^2+0.07^2)}$ =0.10	–
н7У	–	–	97159 0.38	65443 93.75	Метод спутниковых геодезических измерений (определений)	$Mt=\sqrt{(0.07^2+0.07^2)}$ =0.10	–
н8У	–	–	97158 5.23	65443 94.06	Метод спутниковых геодезических измерений (определений)	$Mt=\sqrt{(0.07^2+0.07^2)}$ =0.10	–

н9У	–	–	97157 3.61	65443 84.66	Метод спутниковых геодезических измерений (определений)	$Mt=\sqrt{(0.07^2+0.07^2)}$ =0.10	–
н1У	–	–	97158 7.33	65443 64.60	Метод спутниковых геодезических измерений (определений)	$Mt=\sqrt{(0.07^2+0.07^2)}$ =0.10	–

**2. Сведения о частях границ уточняемого земельного участка с кадастровым номером 87:05:000015:50**

Обозначение части границ		Горизонтальное проложение (S), м	Описание прохождения части границ	Сведения о согласовании местоположения границ (согласовано/спорное)
от т.	до т.			
1	2	3	4	5
н1У	н2У	8.96	–	
н2У	н3У	28.28	–	
н3У	н4У	25.18	–	
н4У	н5У	14.82	–	
н5У	н6У	17.88	–	
н6У	н7У	7.05	–	
н7У	н8У	5.16	–	
н8У	н9У	14.95	–	
н9У	н1У	24.30	–	

**3. Сведения о характеристиках уточняемого земельного участка с кадастровым номером 87:05:000015:50**

№ п/п	Наименование характеристики земельного участка	Значение характеристики
1	2	3

1.	Адрес земельного участка	Чукотский АО, Анадырь г
1.1	Сведения о местоположении земельного участка (при отсутствии адреса) в структурированном в соответствии с федеральной информационной адресной системой виде	–
1.2	Дополнительные сведения о местоположении земельного участка	–
2.	Площадь земельного участка $\pm$ величина погрешности определения (вычисления) площади ( $P \pm \Delta P$ ), м <sup>2</sup>	937 кв.м $\pm$ 10.71 кв.м
3.	Формула, примененная для вычисления предельной погрешности определения площади земельного участка с подставленными значениями и итоговые (вычисленные) значения ( $\Delta P$ ), м <sup>2</sup>	$\Delta P = 3.5 * 0.10 * \sqrt{937} = 10.71$
4.	Площадь земельного участка согласно сведениям Единого государственного реестра недвижимости ( $P_{\text{кад}}$ ), м <sup>2</sup>	1025
5.	Оценка расхождения $P$ и $P_{\text{кад}}$ ( $P - P_{\text{кад}}$ ), м <sup>2</sup>	88 кв.м
6.	Предельные минимальный и максимальный размеры земельного участка ( $P_{\text{мин}}$ и $P_{\text{макс}}$ ), м <sup>2</sup>	–
7.	Вид (виды) разрешенного использования	–
7.1	Дополнительные сведения об использовании земельного участка	–
8.	Кадастровый или иной государственный учетный номер (инвентарный) здания, сооружения, объекта незавершенного строительства, расположенного на земельном участке	–
9.	Сведения о земельных участках (землях общего пользования, территории общего пользования), посредством которых обеспечивается доступ	земли общего пользования
10.	Иные сведения	–
<b>4. Пояснения к сведениям об уточняемом земельном участке с кадастровым номером:</b>		
<u>87:05:000015:50</u>		
1.	–	
<b>Сведения об уточняемых земельных участках</b>		
<b>1. Сведения о характерных точках границ уточняемого земельного участка с кадастровым</b>		

номером 87:05:000015:51

Система координат МСК-87, зона 6, 6 градусная

Зона № 6

Обозначение характерных точек границ	Координаты, м				Метод определения координат	Формулы, примененные для расчета средней квадратической погрешности определения координат характерных точек границ (Mt), с подставленными в такие формулы значениями и итоговые (вычисленные) значения Mt, м	Описание закрепления точки
	содержатся в Едином государственном реестре недвижимости		определены в результате выполнения комплексных кадастровых работ				
	X	Y	X	Y			
1	2	3	4	5	6	7	8
325	97158 5.58	6544604 .25	–	–	–	–	–
326	97158 9.47	6544601 .79	–	–	–	–	–
327	97160 0.18	6544618 .68	–	–	–	–	–
328	97159 4.64	6544622 .19	–	–	–	–	–
н1У	–	–	97158 7.47	65446 07.61	Метод спутниковы х геодезическ их измерений (определени й)	$Mt = \sqrt{(0.07^2 + 0.07^2)}$ =0.10	–
н2У	–	–	97159 1.36	65446 05.15	Метод спутниковы х геодезическ их измерений (определени й)	$Mt = \sqrt{(0.07^2 + 0.07^2)}$ =0.10	–
н3У	–	–	97159	65446	Метод	$Mt = \sqrt{(0.07^2 + 0.07^2)}$	–



			9.97	18.70	спутниковых геодезических измерений (определений)	=0.10	
н4У	–	–	97160 1.87	65446 21.72	Метод спутниковых геодезических измерений (определений)	$Mt=\sqrt{(0.07^2+0.07^2)}$ =0.10	–
н5У	–	–	97160 2.07	65446 22.04	Метод спутниковых геодезических измерений (определений)	$Mt=\sqrt{(0.07^2+0.07^2)}$ =0.10	–
н6У	–	–	97159 6.53	65446 25.54	Метод спутниковых геодезических измерений (определений)	$Mt=\sqrt{(0.07^2+0.07^2)}$ =0.10	–
н7У	–	–	97159 4.64	65446 22.19	Метод спутниковых геодезических измерений (определений)	$Mt=\sqrt{(0.07^2+0.07^2)}$ =0.10	–
н1У	–	–	97158 7.47	65446 07.61	Метод спутниковых геодезических измерений (определений)	$Mt=\sqrt{(0.07^2+0.07^2)}$ =0.10	–

**2. Сведения о частях границ уточняемого земельного участка с кадастровым номером 87:05:000015:51**

Обозначение части границ		Горизонтальное проложение (S), м	Описание прохождения части границ	Сведения о согласовании местоположения границ (согласовано/спорное)
от т.	до т.			
1	2	3	4	5
н1У	н2У	4.60	–	
н2У	н3У	16.05	–	
н3У	н4У	3.57	–	
н4У	н5У	0.38	–	
н5У	н6У	6.55	–	
н6У	н7У	3.85	–	
н7У	н1У	16.25	–	

**3. Сведения о характеристиках уточняемого земельного участка с кадастровым номером 87:05:000015:51**

№ п/п	Наименование характеристики земельного участка	Значение характеристики
1	2	3
1.	Адрес земельного участка	Чукотский АО, Анадырь г, Рультытегина ул
1.1	Сведения о местоположении земельного участка (при отсутствии адреса) в структурированном в соответствии с федеральной информационной адресной системой виде	–
1.2	Дополнительные сведения о местоположении земельного участка	–
2.	Площадь земельного участка $\pm$ величина погрешности определения (вычисления) площади ( $P \pm \Delta P$ ), м <sup>2</sup>	112 кв.м $\pm$ 3.70 кв.м
3.	Формула, примененная для вычисления предельной погрешности определения площади земельного участка с подставленными значениями и итоговые (вычисленные) значения ( $\Delta P$ ), м <sup>2</sup>	$\Delta P = 3.5 * 0.10 * \sqrt{112} = 3.70$
4.	Площадь земельного участка согласно сведениям Единого государственного реестра недвижимости	112

	$(P_{\text{кад}}), \text{ м}^2$	
5.	Оценка расхождения $P$ и $P_{\text{кад}}$ ( $P - P_{\text{кад}}$ ), $\text{ м}^2$	0 кв.м
6.	Предельные минимальный и максимальный размеры земельного участка ( $P_{\text{мин}}$ и $P_{\text{макс}}$ ), $\text{ м}^2$	—
7.	Вид (виды) разрешенного использования	—
7.1	Дополнительные сведения об использовании земельного участка	—
8.	Кадастровый или иной государственный учетный номер (инвентарный) здания, сооружения, объекта незавершенного строительства, расположенного на земельном участке	—
9.	Сведения о земельных участках (землях общего пользования, территории общего пользования), посредством которых обеспечивается доступ	земли общего пользования
10.	Иные сведения	—

**4. Пояснения к сведениям об уточняемом земельном участке с кадастровым номером:**  
87:05:000015:51

1.	—
----	---

**Сведения об уточняемых земельных участках**

**1. Сведения о характерных точках границ уточняемого земельного участка с кадастровым номером 87:05:000015:52**

Система координат МСК-87, зона 6, 6 градусная

Зона № 6

Обозначение характерных точек границ	Координаты, м				Метод определения координат	Формулы, примененные для расчета средней квадратической погрешности определения координат характерных точек границ ( $M_t$ ), с подставленными в такие формулы значениями и итоговые (вычисленные) значения $M_t$ , м	Описание закрепления точки
	содержатся в Едином государственном реестре недвижимости		определены в результате выполнения комплексных кадастровых работ				
	X	Y	X	Y			
1	2	3	4	5	6	7	8
329	97222	6544617	97222	65446	Метод спутниковы	$M_t = \sqrt{(0.07^2 + 0.07^2)}$	—

	6.83	.87	6.83	17.87	х геодезическ их измерений (определени й)	=0.10	
330	97222 2.08	6544627 .68	97222 2.08	65446 27.68	Метод спутниковы х геодезическ их измерений (определени й)	$Mt=\sqrt{(0.07^2+0.07^2)}$ =0.10	—
331	97221 8.21	6544625 .80	97221 8.21	65446 25.80	Метод спутниковы х геодезическ их измерений (определени й)	$Mt=\sqrt{(0.07^2+0.07^2)}$ =0.10	—
332	97222 2.96	6544615 .99	97222 2.96	65446 15.99	Метод спутниковы х геодезическ их измерений (определени й)	$Mt=\sqrt{(0.07^2+0.07^2)}$ =0.10	—
329	97222 6.83	6544617 .87	97222 6.83	65446 17.87	Метод спутниковы х геодезическ их измерений (определени й)	$Mt=\sqrt{(0.07^2+0.07^2)}$ =0.10	—

**2. Сведения о частях границ уточняемого земельного участка с кадастровым номером 87:05:000015:52**

Обозначение части границ		Горизонтальное проложение (S), м	Описание прохождения части границ	Сведения о согласовании местоположения границ (согласовано/спорное)
от т.	до т.			
1	2	3	4	5

329	330	10.90	–	
330	331	4.30	–	
331	332	10.90	–	
332	329	4.30	–	

**3. Сведения о характеристиках уточняемого земельного участка с кадастровым номером 87:05:000015:52**

№ п/п	Наименование характеристики земельного участка	Значение характеристики
1	2	3
1.	Адрес земельного участка	Чукотский АО, Анадырь г, Энергетиков ул
1.1	Сведения о местоположении земельного участка (при отсутствии адреса) в структурированном в соответствии с федеральной информационной адресной системой виде	–
1.2	Дополнительные сведения о местоположении земельного участка	–
2.	Площадь земельного участка $\pm$ величина погрешности определения (вычисления) площади ( $P \pm \Delta P$ ), м <sup>2</sup>	47 кв.м $\pm$ 2.40 кв.м
3.	Формула, примененная для вычисления предельной погрешности определения площади земельного участка с подставленными значениями и итоговые (вычисленные) значения ( $\Delta P$ ), м <sup>2</sup>	$\Delta P = 3.5 * 0.10 * \sqrt{47} = 2.40$
4.	Площадь земельного участка согласно сведениям Единого государственного реестра недвижимости ( $P_{\text{кад}}$ ), м <sup>2</sup>	47
5.	Оценка расхождения $P$ и $P_{\text{кад}}$ ( $P - P_{\text{кад}}$ ), м <sup>2</sup>	0 кв.м
6.	Предельные минимальный и максимальный размеры земельного участка ( $P_{\text{мин}}$ и $P_{\text{макс}}$ ), м <sup>2</sup>	–
7.	Вид (виды) разрешенного использования	–
7.1	Дополнительные сведения об использовании земельного участка	–
8.	Кадастровый или иной государственный учетный номер (инвентарный) здания, сооружения, объекта незавершенного строительства, расположенного на	–

	земельном участке	
9.	Сведения о земельных участках (землях общего пользования, территории общего пользования), посредством которых обеспечивается доступ	земли общего пользования
10.	Иные сведения	–

**4. Пояснения к сведениям об уточняемом земельном участке с кадастровым номером: 87:05:000015:52**

1.	–
----	---

**Сведения об уточняемых земельных участках**

**1. Сведения о характерных точках границ уточняемого земельного участка с кадастровым номером 87:05:000015:53**

Система координат МСК-87, зона 6, 6 градусная

Зона № 6

Обозначение характерных точек границ	Координаты, м				Метод определения координат	Формулы, примененные для расчета средней квадратической погрешности определения координат характерных точек границ (Mt), с подставленными в такие формулы значениями и итоговые (вычисленные) значения Mt, м	Описание закрепления точки
	содержатся в Едином государственном реестре недвижимости		определены в результате выполнения комплексных кадастровых работ				
	X	Y	X	Y			
1	2	3	4	5	6	7	8
333	97230 9.97	6544386 .04	97230 9.97	65443 86.04	Метод спутниковых геодезических измерений (определений)	$Mt = \sqrt{(0.07^2 + 0.07^2)}$ =0.10	–
334	97230 7.36	6544469 .49	97230 7.36	65444 69.49	Метод спутниковых геодезическ	$Mt = \sqrt{(0.07^2 + 0.07^2)}$ =0.10	–

					их измерений (определений)		
н1У	–	–	97225 6.12	65445 54.75	Метод спутниковых геодезических измерений (определений)	$Mt=\sqrt{(0.07^2+0.07^2)}$ =0.10	–
335	97222 9.64	6544584 .95	97221 7.39	65445 87.13	Метод спутниковых геодезических измерений (определений)	$Mt=\sqrt{(0.07^2+0.07^2)}$ =0.10	–
н2У	–	–	97219 6.35	65445 90.87	Метод спутниковых геодезических измерений (определений)	$Mt=\sqrt{(0.07^2+0.07^2)}$ =0.10	–
н3У	–	–	97217 5.03	65445 94.66	Метод спутниковых геодезических измерений (определений)	$Mt=\sqrt{(0.07^2+0.07^2)}$ =0.10	–
н4У	–	–	97211 3.25	65446 05.63	Метод спутниковых геодезических измерений (определений)	$Mt=\sqrt{(0.07^2+0.07^2)}$ =0.10	–
336	97209 4.90	6544608 .89	97209 4.90	65446 08.89	Метод спутниковых	$Mt=\sqrt{(0.07^2+0.07^2)}$ =0.10	–

					геодезическ их измерений (определени й)		
337	97201 3.92	6544642 .15	97201 3.92	65446 42.15	Метод спутниковы х геодезическ их измерений (определени й)	$Mt=\sqrt{(0.07^2+0.07^2)}$ =0.10	—
338	97201 3.45	6544656 .81	97201 3.45	65446 56.81	Метод спутниковы х геодезическ их измерений (определени й)	$Mt=\sqrt{(0.07^2+0.07^2)}$ =0.10	—
339	97198 3.13	6544667 .26	97198 3.13	65446 67.26	Метод спутниковы х геодезическ их измерений (определени й)	$Mt=\sqrt{(0.07^2+0.07^2)}$ =0.10	—
340	97194 0.67	6544674 .35	97194 0.67	65446 74.35	Метод спутниковы х геодезическ их измерений (определени й)	$Mt=\sqrt{(0.07^2+0.07^2)}$ =0.10	—
341	97194 0.84	6544668 .07	97194 0.84	65446 68.07	Метод спутниковы х геодезическ их измерений (определени й)	$Mt=\sqrt{(0.07^2+0.07^2)}$ =0.10	—
342	97200	6544646	97200	65446	Метод спутниковы	$Mt=\sqrt{(0.07^2+0.07^2)}$	—



	0.59	.84	0.59	46.84	х геодезическ их измерений (определени й)	=0.10	
343	97200 1.78	6544633 .20	97200 1.78	65446 33.20	Метод спутниковы х геодезическ их измерений (определени й)	$Mt=\sqrt{(0.07^2+0.07^2)}$ =0.10	—
344	97209 1.72	6544595 .37	97209 1.72	65445 95.37	Метод спутниковы х геодезическ их измерений (определени й)	$Mt=\sqrt{(0.07^2+0.07^2)}$ =0.10	—
345	97222 0.62	6544573 .74	97220 3.17	65445 78.63	Метод спутниковы х геодезическ их измерений (определени й)	$Mt=\sqrt{(0.07^2+0.07^2)}$ =0.10	—
н5У	—	—	97224 6.42	65445 42.91	Метод спутниковы х геодезическ их измерений (определени й)	$Mt=\sqrt{(0.07^2+0.07^2)}$ =0.10	—
346	97229 3.30	6544464 .94	97229 3.30	65444 64.94	Метод спутниковы х геодезическ их измерений (определени й)	$Mt=\sqrt{(0.07^2+0.07^2)}$ =0.10	—

347	97228 6.17	6544391 .69	97228 6.17	65443 91.69	Метод спутниковых геодезических измерений (определений)	$Mt=\sqrt{(0.07^2+0.07^2)}$ =0.10	–
348	97228 6.83	6544384 .62	97228 6.83	65443 84.62	Метод спутниковых геодезических измерений (определений)	$Mt=\sqrt{(0.07^2+0.07^2)}$ =0.10	–
333	97230 9.97	6544386 .04	97230 9.97	65443 86.04	Метод спутниковых геодезических измерений (определений)	$Mt=\sqrt{(0.07^2+0.07^2)}$ =0.10	–

**2. Сведения о частях границ уточняемого земельного участка с кадастровым номером 87:05:000015:53**

Обозначение части границ		Горизонтальное проложение (S), м	Описание прохождения части границ	Сведения о согласовании местоположения границ (согласовано/спорное)
от т.	до т.			
1	2	3	4	5
333	334	83.49	–	
334	н1У	99.47	–	
н1У	335	50.48	–	
335	336	124.41	–	
336	337	87.54	–	
337	338	14.67	–	
338	339	32.07	–	
339	340	43.05	–	

340	341	6.28	–	
341	342	63.41	–	
342	343	13.69	–	
343	344	97.57	–	
344	345	112.70	–	
345	н2У	56.09	–	
н2У	346	90.98	–	
346	347	73.60	–	
347	348	7.10	–	
348	333	23.18	–	

**3. Сведения о характеристиках уточняемого земельного участка с кадастровым номером 87:05:000015:53**

№ п/п	Наименование характеристики земельного участка	Значение характеристики
1	2	3
1.	Адрес земельного участка	Чукотский АО, Анадырь г
1.1	Сведения о местоположении земельного участка (при отсутствии адреса) в структурированном в соответствии с федеральной информационной адресной системой виде	–
1.2	Дополнительные сведения о местоположении земельного участка	–
2.	Площадь земельного участка $\pm$ величина погрешности определения (вычисления) площади ( $P \pm \Delta P$ ), м <sup>2</sup>	7410 кв.м $\pm$ 30.13 кв.м
3.	Формула, примененная для вычисления предельной погрешности определения площади земельного участка с подставленными значениями и итоговые (вычисленные) значения ( $\Delta P$ ), м <sup>2</sup>	$\Delta P = 3.5 * 0.10 * \sqrt{7410} = 30.13$
4.	Площадь земельного участка согласно сведениям Единого государственного реестра недвижимости ( $P_{\text{кад}}$ ), м <sup>2</sup>	7410
5.	Оценка расхождения $P$ и $P_{\text{кад}}$ ( $P - P_{\text{кад}}$ ), м <sup>2</sup>	0 кв.м

6.	Предельные минимальный и максимальный размеры земельного участка ( $P_{\text{мин}}$ и $P_{\text{макс}}$ ), $M^2$	–
7.	Вид (виды) разрешенного использования	–
7.1	Дополнительные сведения об использовании земельного участка	–
8.	Кадастровый или иной государственный учетный номер (инвентарный) здания, сооружения, объекта незавершенного строительства, расположенного на земельном участке	–
9.	Сведения о земельных участках (землях общего пользования, территории общего пользования), посредством которых обеспечивается доступ	земли общего пользования
10.	Иные сведения	–

**4. Пояснения к сведениям об уточняемом земельном участке с кадастровым номером:**  
87:05:000015:53

1.	–
----	---

### Сведения об уточняемых земельных участках

**1. Сведения о характерных точках границ уточняемого земельного участка с кадастровым номером 87:05:000015:54**

Система координат МСК-87, зона 6, 6 градусная

Зона № 6

Обозначение характерных точек границ	Координаты, м				Метод определения координат	Формулы, примененные для расчета средней квадратической погрешности определения координат характерных точек границ (Mt), с подставленными в такие формулы значениями и итоговые (вычисленные) значения Mt, м	Описание закрепления точки
	содержатся в Едином государственном реестре недвижимости		определены в результате выполнения комплексных кадастровых работ				
	X	Y	X	Y			
1	2	3	4	5	6	7	8
317	97214 4.80	6544668 .84	–	–	–	–	–
318	97214 2.11	6544665 .88	–	–	–	–	–

358	97212 3.32	6544647 .84	–	–	–	–	–
357	97204 9.05	6544627 .74	–	–	–	–	–
337	97201 3.92	6544642 .15	–	–	–	–	–
356	97201 3.86	6544644 .38	–	–	–	–	–
355	97204 9.22	6544630 .80	–	–	–	–	–
354	97212 1.77	6544650 .52	–	–	–	–	–
353	97218 4.36	6544713 .34	–	–	–	–	–
360	97218 6.52	6544711 .28	–	–	–	–	–
351	97215 4.04	6544679 .06	–	–	–	–	–
352	97215 1.37	6544676 .07	–	–	–	–	–
359	97214 8.09	6544672 .39	–	–	–	–	–
н1У	–	–	97214 6.95	65446 74.12	Метод спутниковы х геодезическ их измерений (определени й)	$Mt=\sqrt{(0.07^2+0.07^2)}$ =0.10	–
н2У	–	–	97217 5.29	65447 01.96	Метод спутниковы х геодезическ их измерений (определени й)	$Mt=\sqrt{(0.07^2+0.07^2)}$ =0.10	–
н3У	–	–	97218 5.93	65447 11.82	Метод спутниковы	$Mt=\sqrt{(0.07^2+0.07^2)}$ =0.10	–

					х геодезическ их измерений (определени й)		
н4У	–	–	97218 3.40	65447 14.25	Метод спутниковы х геодезическ их измерений (определени й)	$Mt=\sqrt{(0.07^2+0.07^2)}$ =0.10	–
н5У	–	–	97217 6.66	65447 09.08	Метод спутниковы х геодезическ их измерений (определени й)	$Mt=\sqrt{(0.07^2+0.07^2)}$ =0.10	–
н6У	–	–	97217 9.37	65447 08.34	Метод спутниковы х геодезическ их измерений (определени й)	$Mt=\sqrt{(0.07^2+0.07^2)}$ =0.10	–
н7У	–	–	97217 6.29	65447 05.24	Метод спутниковы х геодезическ их измерений (определени й)	$Mt=\sqrt{(0.07^2+0.07^2)}$ =0.10	–
н8У	–	–	97212 1.77	65446 50.52	Метод спутниковы х геодезическ их измерений (определени й)	$Mt=\sqrt{(0.07^2+0.07^2)}$ =0.10	–

н9У	–	–	97210 7.77	65446 46.72	Метод спутниковых геодезических измерений (определений)	$Mt=\sqrt{(0.07^2+0.07^2)}$ =0.10	–
н10У	–	–	97210 5.30	65446 46.51	Метод спутниковых геодезических измерений (определений)	$Mt=\sqrt{(0.07^2+0.07^2)}$ =0.10	–
н11У	–	–	97208 7.73	65446 39.67	Метод спутниковых геодезических измерений (определений)	$Mt=\sqrt{(0.07^2+0.07^2)}$ =0.10	–
н12У	–	–	97205 9.96	65446 27.83	Метод спутниковых геодезических измерений (определений)	$Mt=\sqrt{(0.07^2+0.07^2)}$ =0.10	–
н13У	–	–	97201 3.82	65446 46.29	Метод спутниковых геодезических измерений (определений)	$Mt=\sqrt{(0.07^2+0.07^2)}$ =0.10	–
н14У	–	–	97201 3.92	65446 42.15	Метод спутниковых геодезических измерений (определений)	$Mt=\sqrt{(0.07^2+0.07^2)}$ =0.10	–

					й)		
н15У	–	–	97206 0.08	65446 23.20	Метод спутниковых геодезических измерений (определений)	$Mt=\sqrt{(0.07^2+0.07^2)}=0.10$	–
н16У	–	–	97209 0.52	65446 36.73	Метод спутниковых геодезических измерений (определений)	$Mt=\sqrt{(0.07^2+0.07^2)}=0.10$	–
н17У	–	–	97212 3.33	65446 49.44	Метод спутниковых геодезических измерений (определений)	$Mt=\sqrt{(0.07^2+0.07^2)}=0.10$	–
н1У	–	–	97214 6.95	65446 74.12	Метод спутниковых геодезических измерений (определений)	$Mt=\sqrt{(0.07^2+0.07^2)}=0.10$	–

**2. Сведения о частях границ уточняемого земельного участка с кадастровым номером 87:05:000015:54**

Обозначение части границ		Горизонтальное проложение (S), м	Описание прохождения части границ	Сведения о согласовании местоположения границ (согласовано/спорное)
от т.	до т.			
1	2	3	4	5
н1У	н2У	39.73	–	
н2У	н3У	14.51	–	
н3У	н4У	3.51	–	



н4У	н5У	8.49	–	
н5У	н6У	2.81	–	
н6У	н7У	81.61	–	
н7У	н8У	14.51	–	
н8У	н9У	2.48	–	
н9У	н10У	18.85	–	
н10У	н11У	30.19	–	
н11У	н12У	49.70	–	
н12У	н13У	4.14	–	
н13У	н14У	49.90	–	
н14У	н15У	33.31	–	
н15У	н16У	35.19	–	
н16У	н1У	34.16	–	

**3. Сведения о характеристиках уточняемого земельного участка с кадастровым номером 87:05:000015:54**

№ п/п	Наименование характеристики земельного участка	Значение характеристики
1	2	3
1.	Адрес земельного участка	Чукотский АО, Анадырь г
1.1	Сведения о местоположении земельного участка (при отсутствии адреса) в структурированном в соответствии с федеральной информационной адресной системой виде	–
1.2	Дополнительные сведения о местоположении земельного участка	–
2.	Площадь земельного участка $\pm$ величина погрешности определения (вычисления) площади ( $P \pm \Delta P$ ), м <sup>2</sup>	589 кв.м $\pm$ 8.50 кв.м
3.	Формула, примененная для вычисления предельной погрешности определения площади земельного участка с подставленными значениями и итоговые (вычисленные) значения ( $\Delta P$ ), м <sup>2</sup>	$\Delta P = 3.5 * 0.10 * \sqrt{589} = 8.50$
4.	Площадь земельного участка согласно сведениям	589



361	97194 0.69	6544672 .47	–	–	–	–	–
362	97193 9.84	6544672 .79	–	–	–	–	–
363	97189 2.85	6544649 .69	–	–	–	–	–
364	97181 2.79	6544548 .36	–	–	–	–	–
365	97181 6.43	6544548 .07	–	–	–	–	–
366	97189 4.78	6544647 .29	–	–	–	–	–
367	97193 9.99	6544669 .52	–	–	–	–	–
368	97194 0.76	6544669 .23	–	–	–	–	–
н1У	–	–	97181 5.15	65445 48.34	Метод спутниковы х геодезическ их измерений (определени й)	$Mt=\sqrt{(0.07^2+0.07^2)}$ =0.10	–
н2У	–	–	97187 6.37	65446 23.72	Метод спутниковы х геодезическ их измерений (определени й)	$Mt=\sqrt{(0.07^2+0.07^2)}$ =0.10	–
н3У	–	–	97188 4.31	65446 34.55	Метод спутниковы х геодезическ их измерений (определени й)	$Mt=\sqrt{(0.07^2+0.07^2)}$ =0.10	–
н4У	–	–	97188	65446	Метод спутниковы	$Mt=\sqrt{(0.07^2+0.07^2)}$	–

			7.55	36.18	х геодезическ их измерений (определени й)	=0.10	
н5У	–	–	97189 6.26	65446 46.92	Метод спутниковы х геодезическ их измерений (определени й)	$Mt=\sqrt{(0.07^2+0.07^2)}$ =0.10	–
н6У	–	–	97194 0.84	65446 68.07	Метод спутниковы х геодезическ их измерений (определени й)	$Mt=\sqrt{(0.07^2+0.07^2)}$ =0.10	–
н7У	–	–	97194 0.69	65446 72.47	Метод спутниковы х геодезическ их измерений (определени й)	$Mt=\sqrt{(0.07^2+0.07^2)}$ =0.10	–
н8У	–	–	97189 4.21	65446 49.51	Метод спутниковы х геодезическ их измерений (определени й)	$Mt=\sqrt{(0.07^2+0.07^2)}$ =0.10	–
н9У	–	–	97188 5.96	65446 39.33	Метод спутниковы х геодезическ их измерений (определени й)	$Mt=\sqrt{(0.07^2+0.07^2)}$ =0.10	–

н10У	–	–	97188 4.11	65446 38.57	Метод спутниковых геодезических измерений (определений)	$Mt=\sqrt{(0.07^2+0.07^2)}$ =0.10	–
н11У	–	–	97187 5.32	65446 26.84	Метод спутниковых геодезических измерений (определений)	$Mt=\sqrt{(0.07^2+0.07^2)}$ =0.10	–
н12У	–	–	97186 7.37	65446 17.45	Метод спутниковых геодезических измерений (определений)	$Mt=\sqrt{(0.07^2+0.07^2)}$ =0.10	–
н13У	–	–	97183 8.40	65445 80.76	Метод спутниковых геодезических измерений (определений)	$Mt=\sqrt{(0.07^2+0.07^2)}$ =0.10	–
н14У	–	–	97181 1.62	65445 48.67	Метод спутниковых геодезических измерений (определений)	$Mt=\sqrt{(0.07^2+0.07^2)}$ =0.10	–
н1У	–	–	97181 5.15	65445 48.34	Метод спутниковых геодезических измерений (определений)	$Mt=\sqrt{(0.07^2+0.07^2)}$ =0.10	–

й)

**2. Сведения о частях границ уточняемого земельного участка с кадастровым номером 87:05:000015:55**

Обозначение части границ		Горизонтальное проложение (S), м	Описание прохождения части границ	Сведения о согласовании местоположения границ (согласовано/спорное)
от т.	до т.			
1	2	3	4	5
н1У	н2У	97.11	–	
н2У	н3У	13.43	–	
н3У	н4У	3.63	–	
н4У	н5У	13.83	–	
н5У	н6У	49.34	–	
н6У	н7У	4.40	–	
н7У	н8У	51.84	–	
н8У	н9У	13.10	–	
н9У	н10У	2.00	–	
н10У	н11У	14.66	–	
н11У	н12У	12.30	–	
н12У	н13У	46.75	–	
н13У	н14У	41.79	–	
н14У	н1У	3.55	–	

**3. Сведения о характеристиках уточняемого земельного участка с кадастровым номером 87:05:000015:55**

№ п/п	Наименование характеристики земельного участка	Значение характеристики
1	2	3
1.	Адрес земельного участка	Чукотский АО, Анадырь г
1.1	Сведения о местоположении земельного участка (при отсутствии адреса) в структурированном в соответствии с федеральной информационной адресной системой виде	–

1.2	Дополнительные сведения о местоположении земельного участка	–
2.	Площадь земельного участка $\pm$ величина погрешности определения (вычисления) площади ( $P \pm \Delta P$ ), м <sup>2</sup>	543 кв.м $\pm$ 8.16 кв.м
3.	Формула, примененная для вычисления предельной погрешности определения площади земельного участка с подставленными значениями и итоговые (вычисленные) значения ( $\Delta P$ ), м <sup>2</sup>	$\Delta P = 3.5 * 0.10 * \sqrt{543} = 8.16$
4.	Площадь земельного участка согласно сведениям Единого государственного реестра недвижимости ( $P_{\text{кад}}$ ), м <sup>2</sup>	543
5.	Оценка расхождения $P$ и $P_{\text{кад}}$ ( $P - P_{\text{кад}}$ ), м <sup>2</sup>	0 кв.м
6.	Предельные минимальный и максимальный размеры земельного участка ( $P_{\text{мин}}$ и $P_{\text{макс}}$ ), м <sup>2</sup>	–
7.	Вид (виды) разрешенного использования	–
7.1	Дополнительные сведения об использовании земельного участка	–
8.	Кадастровый или иной государственный учетный номер (инвентарный) здания, сооружения, объекта незавершенного строительства, расположенного на земельном участке	–
9.	Сведения о земельных участках (землях общего пользования, территории общего пользования), посредством которых обеспечивается доступ	земли общего пользования
10.	Иные сведения	–

**4. Пояснения к сведениям об уточняемом земельном участке с кадастровым номером: 87:05:000015:55**

1. –

**Сведения об уточняемых земельных участках**

**1. Сведения о характерных точках границ уточняемого земельного участка с кадастровым номером 87:05:000015:56**

**Система координат МСК-87, зона 6, 6 градусная**

**Зона № 6**

Обозначение	Координаты, м	Метод	Формулы,	Описание
-------------	---------------	-------	----------	----------

ние характерн ых точек границ	содержатся в Едином государственном реестре недвижимости		определены в результате выполнения комплексных кадастровых работ		определения координат	примененные для расчета средней квадратической погрешности определения координат характерных точек границ (Mt), с подставленными в такие формулы значениями и итоговые (вычисленные) значения Mt, м	закрепления точки
	X	Y	X	Y			
1	2	3	4	5	6	7	8
369	97159 9.36	6544617 .37	–	–	–	–	–
370	97166 2.80	6544578 .12	–	–	–	–	–
371	97166 1.79	6544552 .09	–	–	–	–	–
372	97165 8.55	6544546 .03	–	–	–	–	–
373	97165 9.74	6544576 .49	–	–	–	–	–
374	97159 7.76	6544614 .83	–	–	–	–	–
н1У	–	–	97160 1.87	65446 21.72	Метод спутниковы х геодезическ их измерений (определени й)	$Mt=\sqrt{(0.07^2+0.07^2)}$ =0.10	–
н2У	–	–	97166 6.52	65445 72.82	Метод спутниковы х геодезическ их измерений (определени й)	$Mt=\sqrt{(0.07^2+0.07^2)}$ =0.10	–
н3У	–	–	97166	65445	Метод	$Mt=\sqrt{(0.07^2+0.07^2)}$	–



			6.15	68.21	спутниковых геодезических измерений (определены)	=0.10	
н4У	–	–	97159 9.97	65446 18.70	Метод спутниковых геодезических измерений (определены)	$Mt=\sqrt{(0.07^2+0.07^2)}$ =0.10	–
н1У	–	–	97160 1.87	65446 21.72	Метод спутниковых геодезических измерений (определены)	$Mt=\sqrt{(0.07^2+0.07^2)}$ =0.10	–

**2. Сведения о частях границ уточняемого земельного участка с кадастровым номером 87:05:000015:56**

Обозначение части границ		Горизонтальное проложение (S), м	Описание прохождения части границ	Сведения о согласовании местоположения границ (согласовано/спорное)
от т.	до т.			
1	2	3	4	5
н1У	н2У	81.06	–	
н2У	н3У	4.62	–	
н3У	н4У	83.24	–	
н4У	н1У	3.57	–	

**3. Сведения о характеристиках уточняемого земельного участка с кадастровым номером 87:05:000015:56**

№ п/п	Наименование характеристики земельного участка	Значение характеристики
1	2	3
1.	Адрес земельного участка	Чукотский АО, Анадырь г

1.1	Сведения о местоположении земельного участка (при отсутствии адреса) в структурированном в соответствии с федеральной информационной адресной системой виде	–
1.2	Дополнительные сведения о местоположении земельного участка	–
2.	Площадь земельного участка $\pm$ величина погрешности определения (вычисления) площади ( $P \pm \Delta P$ ), м <sup>2</sup>	306 кв.м $\pm$ 6.12 кв.м
3.	Формула, примененная для вычисления предельной погрешности определения площади земельного участка с подставленными значениями и итоговые (вычисленные) значения ( $\Delta P$ ), м <sup>2</sup>	$\Delta P = 3.5 * 0.10 * \sqrt{306} = 6.12$
4.	Площадь земельного участка согласно сведениям Единого государственного реестра недвижимости ( $P_{\text{кад}}$ ), м <sup>2</sup>	306
5.	Оценка расхождения $P$ и $P_{\text{кад}}$ ( $P - P_{\text{кад}}$ ), м <sup>2</sup>	0 кв.м
6.	Предельные минимальный и максимальный размеры земельного участка ( $P_{\text{мин}}$ и $P_{\text{макс}}$ ), м <sup>2</sup>	–
7.	Вид (виды) разрешенного использования	–
7.1	Дополнительные сведения об использовании земельного участка	–
8.	Кадастровый или иной государственный учетный номер (инвентарный) здания, сооружения, объекта незавершенного строительства, расположенного на земельном участке	–
9.	Сведения о земельных участках (землях общего пользования, территории общего пользования), посредством которых обеспечивается доступ	земли общего пользования
10.	Иные сведения	–

**4. Пояснения к сведениям об уточняемом земельном участке с кадастровым номером:  
87:05:000015:56**

1. –

**Описание местоположения зданий, сооружений,  
объектов незавершенного строительства на земельном участке**

**1. Сведения о характерных точках контура объекта недвижимости с кадастровым номером 87:05:000000:545**

Система координат МСК-87, зона 6, 6 градусная

Зона № 6

Обозначение характерных точек контура	Содержатся в Едином государственном реестре недвижимости			Определены в ходе выполнения комплексных кадастровых работ			Метод определения координат	Формулы, примененные для расчета средней квадратической погрешности определения координат характерных точек ( $M_t$ ), м, с подставленными в такие формулы значениями и итоговые (вычисленные) значения $M_t$ , м
	Координаты, м		Радиус, м	Координаты, м		Радиус, м		
	X	Y	R	X	Y	R		
1	2	3	4	5	6	7	8	9
н1О	–	–	–	9717 36.98	6544 603.8 0	–	Метод спутниковых геодезических измерений (определений)	$M_t = \sqrt{(0.07^2 + 0.07^2)} = 0.10$
н2О	–	–	–	9717 37.26	6544 606.0 8	–	Метод спутниковых геодезических измерений (определений)	$M_t = \sqrt{(0.07^2 + 0.07^2)} = 0.10$
н3О	–	–	–	9717 38.79	6544 605.9 6	–	Метод спутниковых геодезических измерений (определений)	$M_t = \sqrt{(0.07^2 + 0.07^2)} = 0.10$

н40	–	–	–	9717 40.40	6544 618.1 0	–	Метод спутниковых геодезических измерений (определений)	$Mt=\sqrt{(0.07^2+0.07^2)}=0.10$
н50	–	–	–	9717 38.77	6544 618.2 9	–	Метод спутниковых геодезических измерений (определений)	$Mt=\sqrt{(0.07^2+0.07^2)}=0.10$
н60	–	–	–	9717 39.34	6544 623.2 9	–	Метод спутниковых геодезических измерений (определений)	$Mt=\sqrt{(0.07^2+0.07^2)}=0.10$
н70	–	–	–	9717 28.94	6544 624.2 6	–	Метод спутниковых геодезических измерений (определений)	$Mt=\sqrt{(0.07^2+0.07^2)}=0.10$
н80	–	–	–	9717 26.67	6544 604.8 5	–	Метод спутниковых геодезических измерений (определений)	$Mt=\sqrt{(0.07^2+0.07^2)}=0.10$
н10	–	–	–	9717 36.98	6544 603.8 0	–	Метод спутниковых геодезических измерений (определений)	$Mt=\sqrt{(0.07^2+0.07^2)}=0.10$

**2. Сведения о характеристиках объекта недвижимости с кадастровым номером 87:05:000000:545**

№ п/п	Наименование характеристики	Значение характеристики
1	2	3
1.	Вид объекта недвижимости	Здание

2.	Ранее присвоенный государственный учетный номер (инвентарный) здания, сооружения, объекта незавершенного строительства	–
3.	Кадастровый номер земельного участка (земельных участков), в границах которого (которых) расположены здание, сооружение, объект незавершенного строительства	87:05:000015:35
4.	Уникальный учетный номер кадастрового квартала, в границах которого расположены здание, сооружение, объект незавершенного строительства	87:05:000015
5.	Адрес здания, сооружения, объекта незавершенного строительства	Чукотский АО, Анадырь г, Рультытегина ул, 37 д
5.1	Сведения о местоположении здания, сооружения, объекта незавершенного строительства (при отсутствии адреса) в структурированном в соответствии с федеральной информационной адресной системой виде	–
5.2	Дополнительные сведения о местоположении	–
6.	Иные сведения	–

**3. Пояснения к сведениям об объекте недвижимости с кадастровым номером 87:05:000000:545**

1.	–
----	---

**Описание местоположения зданий, сооружений, объектов незавершенного строительства на земельном участке**

**1. Сведения о характерных точках контура объекта недвижимости с кадастровым номером 87:05:000000:554**

Система координат МСК-87, зона 6, 6 градусная

Зона № 6

Обозначение характеристик	Содержатся в Едином государственном реестре недвижимости	Определены в ходе выполнения комплексных кадастровых работ	Метод определения координат	Формулы, примененные для расчета средней квадратической погрешности определения
---------------------------	--	--	-----------------------------	---

точек контура	Координаты, м		Радиус, м	Координаты, м		Радиус, м		координат характерных точек ( $M_t$ ), м, с подставленными в такие формулы значениями и итоговые (вычисленные) значения $M_t$ , м
	X	Y	R	X	Y	R		
1	2	3	4	5	6	7	8	9
н10	–	–	–	9715 95.80	6544 501.2 1	–	Метод спутниковых геодезических измерений (определений)	$M_t = \sqrt{(0.07^2 + 0.07^2)} = 0.10$
н20	–	–	–	9715 83.95	6544 507.3 3	–	Метод спутниковых геодезических измерений (определений)	$M_t = \sqrt{(0.07^2 + 0.07^2)} = 0.10$
н30	–	–	–	9716 10.64	6544 557.0 6	–	Метод спутниковых геодезических измерений (определений)	$M_t = \sqrt{(0.07^2 + 0.07^2)} = 0.10$
н40	–	–	–	9716 22.36	6544 550.1 6	–	Метод спутниковых геодезических измерений (определений)	$M_t = \sqrt{(0.07^2 + 0.07^2)} = 0.10$
н10	–	–	–	9715 95.80	6544 501.2 1	–	Метод спутниковых геодезических измерений (определений)	$M_t = \sqrt{(0.07^2 + 0.07^2)} = 0.10$

**2. Сведения о характеристиках объекта недвижимости с кадастровым номером 87:05:000000:554**

<b>№ п/п</b>	<b>Наименование характеристики</b>	<b>Значение характеристики</b>
<b>1</b>	<b>2</b>	<b>3</b>
1.	Вид объекта недвижимости	Здание
2.	Ранее присвоенный государственный учетный номер (инвентарный) здания, сооружения, объекта незавершенного строительства	—
3.	Кадастровый номер земельного участка (земельных участков), в границах которого (которых) расположены здание, сооружение, объект незавершенного строительства	87:05:000015:37
4.	Уникальный учетный номер кадастрового квартала, в границах которого расположены здание, сооружение, объект незавершенного строительства	87:05:000015
5.	Адрес здания, сооружения, объекта незавершенного строительства	Чукотский АО, Анадырь г, Рутьгытегина ул, 43 д
5.1	Сведения о местоположении здания, сооружения, объекта незавершенного строительства (при отсутствии адреса) в структурированном в соответствии с федеральной информационной адресной системой виде	—
5.2	Дополнительные сведения о местоположении	—
6.	Иные сведения	—

**3. Пояснения к сведениям об объекте недвижимости с кадастровым номером 87:05:000000:554**

1.	—
----	---

**Описание местоположения зданий, сооружений, объектов незавершенного строительства на земельном участке**

**1. Сведения о характерных точках контура объекта недвижимости с кадастровым номером 87:05:000000:601**

Система координат МСК-87, зона 6, 6 градусная

Зона № 6

Обозначение характерных точек контура	Содержатся в Едином государственном реестре недвижимости			Определены в ходе выполнения комплексных кадастровых работ			Метод определения координат	Формулы, примененные для расчета средней квадратической погрешности определения координат характерных точек ( $M_t$ ), м, с подставленными в такие формулы значениями и итоговые (вычисленные) значения $M_t$ , м
	Координаты , м		Радиус, с, м	Координаты , м		Радиус, м		
	X	Y	R	X	Y	R		
1	2	3	4	5	6	7	8	9
н1О	–	–	–	9717 66.15	6544 599.5 2	–	Метод спутниковых геодезических измерений (определений )	$M_t = \sqrt{(0.07^2 + 0.07^2)} = 0.10$
н2О	–	–	–	9717 89.81	6544 596.4 1	–	Метод спутниковых геодезических измерений (определений )	$M_t = \sqrt{(0.07^2 + 0.07^2)} = 0.10$
н3О	–	–	–	9717 92.38	6544 615.9 0	–	Метод спутниковых геодезических измерений (определений )	$M_t = \sqrt{(0.07^2 + 0.07^2)} = 0.10$
н4О	–	–	–	9717 68.91	6544 618.9 8	–	Метод спутниковых геодезических измерений (определений )	$M_t = \sqrt{(0.07^2 + 0.07^2)} = 0.10$



п10	–	–	–	9717 66.15	6544 599.5 2	–	Метод спутниковых геодезически х измерений (определений )	$Mt=\sqrt{(0.07^2+0.07^2)}=0.10$
-----	---	---	---	---------------	--------------------	---	--	----------------------------------

**2. Сведения о характеристиках объекта недвижимости с кадастровым номером 87:05:000000:601**

№ п/п	Наименование характеристики	Значение характеристики
1	2	3
1.	Вид объекта недвижимости	Здание
2.	Ранее присвоенный государственный учетный номер (инвентарный) здания, сооружения, объекта незавершенного строительства	–
3.	Кадастровый номер земельного участка (земельных участков), в границах которого (которых) расположены здание, сооружение, объект незавершенного строительства	87:05:000015:35
4.	Уникальный учетный номер кадастрового квартала, в границах которого расположены здание, сооружение, объект незавершенного строительства	87:05:000015
5.	Адрес здания, сооружения, объекта незавершенного строительства	Чукотский АО, Анадырь г, Рутьтытегина ул, 37 д
5.1	Сведения о местоположении здания, сооружения, объекта незавершенного строительства (при отсутствии адреса) в структурированном в соответствии с федеральной информационной адресной системой виде	–
5.2	Дополнительные сведения о местоположении	–
6.	Иные сведения	–

**3. Пояснения к сведениям об объекте недвижимости с кадастровым номером 87:05:000000:601**

1.	–
----	---

**Описание местоположения зданий, сооружений,  
объектов незавершенного строительства на земельном участке**

**1. Сведения о характерных точках контура объекта недвижимости с кадастровым номером 87:05:000000:654**

Система координат МСК-87, зона 6, 6 градусная

Зона № 6

Обозначение характерных точек контура	Содержатся в Едином государственном реестре недвижимости			Определены в ходе выполнения комплексных кадастровых работ			Метод определения координат	Формулы, примененные для расчета средней квадратической погрешности определения координат характерных точек ( $M_t$ ), м, с подставленными в такие формулы значениями и итоговые (вычисленные) значения $M_t$ , м
	Координаты, м		Радиус, м	Координаты, м		Радиус, м		
	X	Y	R	X	Y	R		
1	2	3	4	5	6	7	8	9
н1О	–	–	–	9716 29.44	6544 393.4 6	–	Метод спутниковых геодезических измерений (определений)	$M_t = \sqrt{(0.07^2 + 0.07^2)} = 0.10$
н2О	–	–	–	9716 29.76	6544 416.8 9	–	Метод спутниковых геодезических измерений (определений)	$M_t = \sqrt{(0.07^2 + 0.07^2)} = 0.10$
н3О	–	–	–	9716 17.35	6544 417.1 5	–	Метод спутниковых геодезических измерений (определений)	$M_t = \sqrt{(0.07^2 + 0.07^2)} = 0.10$

н4О	–	–	–	9716 16.83	6544 393.5 7	–	Метод спутниковых геодезических измерений (определений)	$Mt=\sqrt{(0.07^2+0.07^2)}=0.10$
н1О	–	–	–	9716 29.44	6544 393.4 6	–	Метод спутниковых геодезических измерений (определений)	$Mt=\sqrt{(0.07^2+0.07^2)}=0.10$

**2. Сведения о характеристиках объекта недвижимости с кадастровым номером 87:05:000000:654**

№ п/п	Наименование характеристики	Значение характеристики
1	2	3
1.	Вид объекта недвижимости	Здание
2.	Ранее присвоенный государственный учетный номер (инвентарный) здания, сооружения, объекта незавершенного строительства	–
3.	Кадастровый номер земельного участка (земельных участков), в границах которого (которых) расположены здание, сооружение, объект незавершенного строительства	87:05:000015:45
4.	Уникальный учетный номер кадастрового квартала, в границах которого расположены здание, сооружение, объект незавершенного строительства	87:05:000015
5.	Адрес здания, сооружения, объекта незавершенного строительства	Чукотский АО, Анадырь г, Рутьятегина ул, 37б д
5.1	Сведения о местоположении здания, сооружения, объекта незавершенного строительства (при отсутствии адреса) в структурированном в соответствии с федеральной информационной адресной системой виде	–
5.2	Дополнительные сведения о местоположении	–
6.	Иные сведения	–

**3. Пояснения к сведениям об объекте недвижимости с кадастровым номером 87:05:000000:654**

1.	–							
<b>Описание местоположения зданий, сооружений, объектов незавершенного строительства на земельном участке</b>								
<b>1. Сведения о характерных точках контура объекта недвижимости с кадастровым номером 87:05:000000:679</b>								
Система координат <u>МСК-87, зона 6, 6 градусная</u>						Зона № <u>6</u>		
Обозначение характерных точек контура	Содержатся в Едином государственном реестре недвижимости			Определены в ходе выполнения комплексных кадастровых работ			Метод определения координат	Формулы, примененные для расчета средней квадратической погрешности определения координат характерных точек ( $M_t$ ), м, с подставленными в такие формулы значениями и итоговые (вычисленные) значения $M_t$ , м
	Координаты, м		Радиус, м	Координаты, м		Радиус, м		
	X	Y	R	X	Y	R		
<b>1</b>	<b>2</b>	<b>3</b>	<b>4</b>	<b>5</b>	<b>6</b>	<b>7</b>	<b>8</b>	<b>9</b>
н1О	–	–	–	9717 06.30	6544 536.0 2	–	Метод спутниковых геодезических измерений (определений)	$M_t = \sqrt{(0.07^2 + 0.07^2)} = 0.10$
н2О	–	–	–	9717 13.78	6544 546.0 7	–	Метод спутниковых геодезических измерений (определений)	$M_t = \sqrt{(0.07^2 + 0.07^2)} = 0.10$
н3О	–	–	–	9717	6544 549.9	–	Метод спутниковых	$M_t = \sqrt{(0.07^2 + 0.07^2)} = 0.10$

				08.50	1		геодезическ х измерений (определений )	10
н40	–	–	–	9717 01.17	6544 539.7 8	–	Метод спутниковых геодезическ х измерений (определений )	$Mt=\sqrt{(0.07^2+0.07^2)}=0.10$
н10	–	–	–	9717 06.30	6544 536.0 2	–	Метод спутниковых геодезическ х измерений (определений )	$Mt=\sqrt{(0.07^2+0.07^2)}=0.10$

**2. Сведения о характеристиках объекта недвижимости с кадастровым номером 87:05:000000:679**

№ п/п	Наименование характеристики	Значение характеристики
1	2	3
1.	Вид объекта недвижимости	Здание
2.	Ранее присвоенный государственный учетный номер (инвентарный) здания, сооружения, объекта незавершенного строительства	–
3.	Кадастровый номер земельного участка (земельных участков), в границах которого (которых) расположены здание, сооружение, объект незавершенного строительства	87:05:000015:38
4.	Уникальный учетный номер кадастрового квартала, в границах которого расположены здание, сооружение, объект незавершенного строительства	87:05:000015
5.	Адрес здания, сооружения, объекта незавершенного строительства	Российская Федерация, Чукотский АО, Анадырь г, Рультытегина ул
5.1	Сведения о местоположении здания, сооружения, объекта незавершенного строительства (при отсутствии адреса) в структурированном в соответствии с федеральной информационной адресной системой виде	–
5.2	Дополнительные сведения о местоположении	–

6.	Иные сведения	–
----	---------------	---

**3. Пояснения к сведениям об объекте недвижимости с кадастровым номером 87:05:000000:679**

1.	–
----	---

**Описание местоположения зданий, сооружений,  
объектов незавершенного строительства на земельном участке**

**1. Сведения о характерных точках контура объекта недвижимости с кадастровым номером 87:05:000000:699**

Система координат МСК-87, зона 6, 6 градусная

Зона № 6

Обозначение характерных точек контура	Содержатся в Едином государственном реестре недвижимости			Определены в ходе выполнения комплексных кадастровых работ			Метод определения координат	Формулы, примененные для расчета средней квадратической погрешности определения координат характерных точек ( $M_t$ ), м, с подставленными в такие формулы значениями и итоговые (вычисленные) значения $M_t$ , м
	Координаты, м		Радиус, м	Координаты, м		Радиус, м		
	X	Y	R	X	Y	R		
1	2	3	4	5	6	7	8	9
н1О	–	–	–	9717 48.51	6544 309.8 9	–	Метод спутниковых геодезических измерений (определений)	$M_t = \sqrt{(0.07^2 + 0.07^2)} = 0.10$
н2О	–	–	–	9717 51.46	6544 396.1 5	–	Метод спутниковых геодезических измерений	$M_t = \sqrt{(0.07^2 + 0.07^2)} = 0.10$

							(определений)	
н30	–	–	–	9717 53.68	6544 396.1 5	–	Метод спутниковых геодезических измерений (определений)	$Mt=\sqrt{(0.07^2+0.07^2)}=0.10$
н40	–	–	–	9717 53.80	6544 400.6 7	–	Метод спутниковых геодезических измерений (определений)	$Mt=\sqrt{(0.07^2+0.07^2)}=0.10$
н50	–	–	–	9717 51.64	6544 400.7 5	–	Метод спутниковых геодезических измерений (определений)	$Mt=\sqrt{(0.07^2+0.07^2)}=0.10$
н60	–	–	–	9717 51.90	6544 410.0 0	–	Метод спутниковых геодезических измерений (определений)	$Mt=\sqrt{(0.07^2+0.07^2)}=0.10$
н70	–	–	–	9717 26.38	6544 411.2 0	–	Метод спутниковых геодезических измерений (определений)	$Mt=\sqrt{(0.07^2+0.07^2)}=0.10$
н80	–	–	–	9717 26.37	6544 412.3 8	–	Метод спутниковых геодезических измерений (определений)	$Mt=\sqrt{(0.07^2+0.07^2)}=0.10$
н90	–	–	–	9717 22.05	6544 412.4 8	–	Метод спутниковых геодезических измерений (определений)	$Mt=\sqrt{(0.07^2+0.07^2)}=0.10$
н100	–	–	–	9717	6544	–	Метод	$Mt=\sqrt{(0.07^2+0.07^2)}=0.10$

				22.04	411.50		спутниковых геодезических измерений (определений)	10
н110	–	–	–	9717 16.10	6544 411.69	–	Метод спутниковых геодезических измерений (определений)	$Mt=\sqrt{(0.07^2+0.07^2)}=0.10$
н120	–	–	–	9717 15.45	6544 398.28	–	Метод спутниковых геодезических измерений (определений)	$Mt=\sqrt{(0.07^2+0.07^2)}=0.10$
н130	–	–	–	9716 78.35	6544 400.11	–	Метод спутниковых геодезических измерений (определений)	$Mt=\sqrt{(0.07^2+0.07^2)}=0.10$
н140	–	–	–	9716 77.56	6544 380.97	–	Метод спутниковых геодезических измерений (определений)	$Mt=\sqrt{(0.07^2+0.07^2)}=0.10$
н150	–	–	–	9717 15.71	6544 379.02	–	Метод спутниковых геодезических измерений (определений)	$Mt=\sqrt{(0.07^2+0.07^2)}=0.10$
н160	–	–	–	9717 13.10	6544 311.45	–	Метод спутниковых геодезических измерений (определений)	$Mt=\sqrt{(0.07^2+0.07^2)}=0.10$
н10	–	–	–	9717 48.51	6544 309.89	–	Метод спутниковых геодезических измерений (определений)	$Mt=\sqrt{(0.07^2+0.07^2)}=0.10$



							)	
<b>2. Сведения о характеристиках объекта недвижимости с кадастровым номером <u>87:05:000000:699</u></b>								
<b>№ п/п</b>	<b>Наименование характеристики</b>						<b>Значение характеристики</b>	
<b>1</b>	<b>2</b>						<b>3</b>	
1.	Вид объекта недвижимости						Здание	
2.	Ранее присвоенный государственный учетный номер (инвентарный) здания, сооружения, объекта незавершенного строительства						–	
3.	Кадастровый номер земельного участка (земельных участков), в границах которого (которых) расположены здание, сооружение, объект незавершенного строительства						87:05:000015:45	
4.	Уникальный учетный номер кадастрового квартала, в границах которого расположены здание, сооружение, объект незавершенного строительства						87:05:000015	
5.	Адрес здания, сооружения, объекта незавершенного строительства						Чукотский АО, Анадырь г, Рультытегина ул, 376 д	
5.1	Сведения о местоположении здания, сооружения, объекта незавершенного строительства (при отсутствии адреса) в структурированном в соответствии с федеральной информационной адресной системой виде						–	
5.2	Дополнительные сведения о местоположении						–	
6.	Иные сведения						–	
<b>3. Пояснения к сведениям об объекте недвижимости с кадастровым номером <u>87:05:000000:699</u></b>								
1.	–							
<b>Описание местоположения зданий, сооружений, объектов незавершенного строительства на земельном участке</b>								
<b>1. Сведения о характерных точках контура объекта недвижимости с кадастровым номером <u>87:05:000000:700</u></b>								
Система координат <u>МСК-87, зона 6, 6 градусная</u>					Зона № <u>6</u>			

Обозначение характерных точек контура	Содержатся в Едином государственном реестре недвижимости			Определены в ходе выполнения комплексных кадастровых работ			Метод определения координат	Формулы, примененные для расчета средней квадратической погрешности определения координат характерных точек ( $M_t$ ), м, с подставленными в такие формулы значениями и итоговые (вычисленные) значения $M_t$ , м
	Координаты , м		Радиус, с, м	Координаты , м		Радиус, м		
	X	Y	R	X	Y	R		
1	2	3	4	5	6	7	8	9
н1О	–	–	–	9716 80.43	6544 424.5 3	–	Метод спутниковых геодезических измерений (определений )	$M_t = \sqrt{(0.07^2 + 0.07^2)} = 0.10$
н2О	–	–	–	9716 80.54	6544 443.7 3	–	Метод спутниковых геодезических измерений (определений )	$M_t = \sqrt{(0.07^2 + 0.07^2)} = 0.10$
н3О	–	–	–	9716 70.01	6544 443.9 7	–	Метод спутниковых геодезических измерений (определений )	$M_t = \sqrt{(0.07^2 + 0.07^2)} = 0.10$
н4О	–	–	–	9716 69.94	6544 424.6 0	–	Метод спутниковых геодезических измерений (определений )	$M_t = \sqrt{(0.07^2 + 0.07^2)} = 0.10$

п10	–	–	–	9716 80.43	6544 424.5 3	–	Метод спутниковых геодезических измерений (определений)	$Mt=\sqrt{(0.07^2+0.07^2)}=0.10$
-----	---	---	---	---------------	--------------------	---	---	----------------------------------

**2. Сведения о характеристиках объекта недвижимости с кадастровым номером 87:05:000000:700**

№ п/п	Наименование характеристики	Значение характеристики
1	2	3
1.	Вид объекта недвижимости	Здание
2.	Ранее присвоенный государственный учетный номер (инвентарный) здания, сооружения, объекта незавершенного строительства	–
3.	Кадастровый номер земельного участка (земельных участков), в границах которого (которых) расположены здание, сооружение, объект незавершенного строительства	87:05:000015:45
4.	Уникальный учетный номер кадастрового квартала, в границах которого расположены здание, сооружение, объект незавершенного строительства	87:05:000015
5.	Адрес здания, сооружения, объекта незавершенного строительства	Чукотский АО, Анадырь г, Рутьтытегина ул, 376 д
5.1	Сведения о местоположении здания, сооружения, объекта незавершенного строительства (при отсутствии адреса) в структурированном в соответствии с федеральной информационной адресной системой виде	–
5.2	Дополнительные сведения о местоположении	–
6.	Иные сведения	–

**3. Пояснения к сведениям об объекте недвижимости с кадастровым номером 87:05:000000:700**

1.	–
----	---

**Описание местоположения зданий, сооружений, объектов незавершенного строительства на земельном участке**

**1. Сведения о характерных точках контура объекта недвижимости с кадастровым номером 87:05:000000:778**

Система координат МСК-87, зона 6, 6 градусная

Зона № 6

Обозначение характерных точек контура	Содержатся в Едином государственном реестре недвижимости			Определены в ходе выполнения комплексных кадастровых работ			Метод определения координат	Формулы, примененные для расчета средней квадратической погрешности определения координат характерных точек ( $M_t$ ), м, с подставленными в такие формулы значениями и итоговые (вычисленные) значения $M_t$ , м
	Координаты, м		Радиус, м	Координаты, м		Радиус, м		
	X	Y	R	X	Y	R		
1	2	3	4	5	6	7	8	9
н1О	–	–	–	9717 06.16	6544 436.2 0	–	Метод спутниковых геодезических измерений (определений)	$M_t = \sqrt{(0.07^2 + 0.07^2)} = 0.10$
н2О	–	–	–	9717 12.75	6544 437.2 4	–	Метод спутниковых геодезических измерений (определений)	$M_t = \sqrt{(0.07^2 + 0.07^2)} = 0.10$
н3О	–	–	–	9717 11.25	6544 445.9 8	–	Метод спутниковых геодезических измерений (определений)	$M_t = \sqrt{(0.07^2 + 0.07^2)} = 0.10$

н4О	–	–	–	9717 04.67	6544 444.8 8	–	Метод спутниковых геодезических измерений (определений)	$Mt=\sqrt{(0.07^2+0.07^2)}=0.10$
н1О	–	–	–	9717 06.16	6544 436.2 0	–	Метод спутниковых геодезических измерений (определений)	$Mt=\sqrt{(0.07^2+0.07^2)}=0.10$

**2. Сведения о характеристиках объекта недвижимости с кадастровым номером 87:05:000000:778**

№ п/п	Наименование характеристики	Значение характеристики
1	2	3
1.	Вид объекта недвижимости	Здание
2.	Ранее присвоенный государственный учетный номер (инвентарный) здания, сооружения, объекта незавершенного строительства	–
3.	Кадастровый номер земельного участка (земельных участков), в границах которого (которых) расположены здание, сооружение, объект незавершенного строительства	87:05:000015:45
4.	Уникальный учетный номер кадастрового квартала, в границах которого расположены здание, сооружение, объект незавершенного строительства	87:05:000015
5.	Адрес здания, сооружения, объекта незавершенного строительства	Чукотский АО, Анадырь г, Рультытегина ул, 37б д
5.1	Сведения о местоположении здания, сооружения, объекта незавершенного строительства (при отсутствии адреса) в структурированном в соответствии с федеральной информационной адресной системой виде	–
5.2	Дополнительные сведения о местоположении	–
6.	Иные сведения	–

**3. Пояснения к сведениям об объекте недвижимости с кадастровым номером 87:05:000000:778**

1.	–							
<b>Описание местоположения зданий, сооружений, объектов незавершенного строительства на земельном участке</b>								
<b>1. Сведения о характерных точках контура объекта недвижимости с кадастровым номером 87:05:000000:826</b>								
Система координат <u>МСК-87, зона 6, 6 градусная</u>						Зона № <u>6</u>		
Обозначение характерных точек контура	Содержатся в Едином государственном реестре недвижимости			Определены в ходе выполнения комплексных кадастровых работ			Метод определения координат	Формулы, примененные для расчета средней квадратической погрешности определения координат характерных точек ( $M_t$ ), м, с подставленными в такие формулы значениями и итоговые (вычисленные) значения $M_t$ , м
	Координаты , м		Радиус с, м	Координаты , м		Радиус, м		
	X	Y	R	X	Y	R		
1	2	3	4	5	6	7	8	9
н1О	–	–	–	9717 38.51	6544 603.4 6	–	Метод спутниковых геодезических измерений (определений )	$M_t = \sqrt{(0.07^2 + 0.07^2)} = 0.10$
н2О	–	–	–	9717 65.74	6544 599.5 8	–	Метод спутниковых геодезических измерений (определений )	$M_t = \sqrt{(0.07^2 + 0.07^2)} = 0.10$
н3О	–	–	–	9717	6544 619.1	–	Метод спутниковых	$M_t = \sqrt{(0.07^2 + 0.07^2)} = 0.10$

				68.57	6		геодезическ х измерений (определений )	10
н4О	–	–	–	9717 41.11	6544 623.1 2	–	Метод спутниковых геодезическ х измерений (определений )	$Mt=\sqrt{(0.07^2+0.07^2)}=0.10$
н1О	–	–	–	9717 38.51	6544 603.4 6	–	Метод спутниковых геодезическ х измерений (определений )	$Mt=\sqrt{(0.07^2+0.07^2)}=0.10$

**2. Сведения о характеристиках объекта недвижимости с кадастровым номером 87:05:000000:826**

№ п/п	Наименование характеристики	Значение характеристики
1	2	3
1.	Вид объекта недвижимости	Здание
2.	Ранее присвоенный государственный учетный номер (инвентарный) здания, сооружения, объекта незавершенного строительства	–
3.	Кадастровый номер земельного участка (земельных участков), в границах которого (которых) расположены здание, сооружение, объект незавершенного строительства	87:05:000015:35
4.	Уникальный учетный номер кадастрового квартала, в границах которого расположены здание, сооружение, объект незавершенного строительства	87:05:000015
5.	Адрес здания, сооружения, объекта незавершенного строительства	Чукотский АО, Анадырь г, Рутьятегина ул, 37 д
5.1	Сведения о местоположении здания, сооружения, объекта незавершенного строительства (при отсутствии адреса) в структурированном в соответствии с федеральной информационной адресной системой виде	–
5.2	Дополнительные сведения о местоположении	–

6.	Иные сведения	–
----	---------------	---

**3. Пояснения к сведениям об объекте недвижимости с кадастровым номером 87:05:000000:826**

1.	–
----	---

**Описание местоположения зданий, сооружений,  
объектов незавершенного строительства на земельном участке**

**1. Сведения о характерных точках контура объекта недвижимости с кадастровым номером 87:05:000000:860**

Система координат МСК-87, зона 6, 6 градусная

Зона № 6

Обозначение характерных точек контура	Содержатся в Едином государственном реестре недвижимости			Определены в ходе выполнения комплексных кадастровых работ			Метод определения координат	Формулы, примененные для расчета средней квадратической погрешности определения координат характерных точек ( $M_t$ ), м, с подставленными в такие формулы значениями и итоговые (вычисленные) значения $M_t$ , м
	Координаты, м		Радиус, м	Координаты, м		Радиус, м		
	X	Y	R	X	Y	R		
1	2	3	4	5	6	7	8	9
н1О	–	–	–	9716 91.49	6544 337.0 7	–	Метод спутниковых геодезических измерений (определений)	$M_t = \sqrt{(0.07^2 + 0.07^2)} = 0.10$
н2О	–	–	–	9716 91.69	6544 346.5 6	–	Метод спутниковых геодезических измерений	$M_t = \sqrt{(0.07^2 + 0.07^2)} = 0.10$



							(определений)	
н3О	–	–	–	9716 87.21	6544 346.6 4	–	Метод спутниковых геодезических измерений (определений)	$Mt=\sqrt{(0.07^2+0.07^2)}=0.10$
н4О	–	–	–	9716 86.88	6544 337.1 7	–	Метод спутниковых геодезических измерений (определений)	$Mt=\sqrt{(0.07^2+0.07^2)}=0.10$
н1О	–	–	–	9716 91.49	6544 337.0 7	–	Метод спутниковых геодезических измерений (определений)	$Mt=\sqrt{(0.07^2+0.07^2)}=0.10$

**2. Сведения о характеристиках объекта недвижимости с кадастровым номером 87:05:000000:860**

№ п/п	Наименование характеристики	Значение характеристики
1	2	3
1.	Вид объекта недвижимости	Здание
2.	Ранее присвоенный государственный учетный номер (инвентарный) здания, сооружения, объекта незавершенного строительства	–
3.	Кадастровый номер земельного участка (земельных участков), в границах которого (которых) расположены здание, сооружение, объект незавершенного строительства	87:05:000015:45
4.	Уникальный учетный номер кадастрового квартала, в границах которого расположены здание, сооружение, объект незавершенного строительства	87:05:000015
5.	Адрес здания, сооружения, объекта незавершенного строительства	Чукотский АО, Анадырь г, Рутьтытегина ул, 376 д
5.1	Сведения о местоположении здания, сооружения, объекта незавершенного строительства (при отсутствии адреса) в структурированном в соответствии с федеральной информационной	–

	адресной системой виде	
5.2	Дополнительные сведения о местоположении	–
6.	Иные сведения	–

**3. Пояснения к сведениям об объекте недвижимости с кадастровым номером 87:05:000000:860**

1.	–
----	---

**Описание местоположения зданий, сооружений,  
объектов незавершенного строительства на земельном участке**

**1. Сведения о характерных точках контура объекта недвижимости с кадастровым номером 87:05:000000:861**

Система координат МСК-87, зона 6, 6 градусная

Зона № 6

Обозначение характерных точек контура	Содержатся в Едином государственном реестре недвижимости		Определены в ходе выполнения комплексных кадастровых работ			Метод определения координат	Формулы, примененные для расчета средней квадратической погрешности определения координат характерных точек ( $M_t$ ), м, с подставленными в такие формулы значениями и итоговые (вычисленные) значения $M_t$ , м	
	Координаты, м		Координаты, м		Радиус, м			
	X	Y	X	Y	R			
1	2	3	4	5	6	7	8	9
н10	–	–	–	9716 32.66	6544 347.1 1	–	Метод спутниковых геодезических измерений (определений)	$M_t = \sqrt{(0.07^2 + 0.07^2)} = 0.10$

н2О	–	–	–	9716 32.95	6544 357.7 5	–	Метод спутниковых геодезических измерений (определений)	$Mt=\sqrt{(0.07^2+0.07^2)}=0.10$
н3О	–	–	–	9716 25.36	6544 357.9 1	–	Метод спутниковых геодезических измерений (определений)	$Mt=\sqrt{(0.07^2+0.07^2)}=0.10$
н4О	–	–	–	9716 25.10	6544 347.2 1	–	Метод спутниковых геодезических измерений (определений)	$Mt=\sqrt{(0.07^2+0.07^2)}=0.10$
н1О	–	–	–	9716 32.66	6544 347.1 1	–	Метод спутниковых геодезических измерений (определений)	$Mt=\sqrt{(0.07^2+0.07^2)}=0.10$

**2. Сведения о характеристиках объекта недвижимости с кадастровым номером 87:05:000000:861**

№ п/п	Наименование характеристики	Значение характеристики
1	2	3
1.	Вид объекта недвижимости	Здание
2.	Ранее присвоенный государственный учетный номер (инвентарный) здания, сооружения, объекта незавершенного строительства	–
3.	Кадастровый номер земельного участка (земельных участков), в границах которого (которых) расположены здание, сооружение, объект незавершенного строительства	87:05:000015:45
4.	Уникальный учетный номер кадастрового квартала, в границах которого расположены здание, сооружение, объект незавершенного строительства	87:05:000015
5.	Адрес здания, сооружения, объекта незавершенного строительства	Чукотский АО, Анадырь г, Рультытегина ул, 376 д

5.1	Сведения о местоположении здания, сооружения, объекта незавершенного строительства (при отсутствии адреса) в структурированном в соответствии с федеральной информационной адресной системой виде	–
5.2	Дополнительные сведения о местоположении	–
6.	Иные сведения	–

**3. Пояснения к сведениям об объекте недвижимости с кадастровым номером 87:05:000000:861**

1.	–
----	---

**Описание местоположения зданий, сооружений, объектов незавершенного строительства на земельном участке**

**1. Сведения о характерных точках контура объекта недвижимости с кадастровым номером 87:05:000000:1060**

Система координат МСК-87, зона 6, 6 градусная

Зона № 6

Обозначение характерных точек контура	Содержатся в Едином государственном реестре недвижимости			Определены в ходе выполнения комплексных кадастровых работ			Метод определения координат	Формулы, примененные для расчета средней квадратической погрешности определения координат характерных точек ( $M_t$ ), м, с подставленными в такие формулы значениями и итоговые (вычисленные) значения $M_t$ , м
	Координаты, м		Радиус, м	Координаты, м		Радиус, м		
	X	Y	R	X	Y	R		
1	2	3	4	5	6	7	8	9
н10	–	–	–	9720 51.14	6544 511.3 4	–	Метод спутниковых геодезически	$M_t = \sqrt{(0.07^2 + 0.07^2)} = 0.10$

							х измерений (определений )	
н2О	–	–	–	9720 66.70	6544 521.5 2	–	Метод спутниковых геодезически х измерений (определений )	$Mt=\sqrt{(0.07^2+0.07^2)}=0.10$
н3О	–	–	–	9720 58.60	6544 534.0 2	–	Метод спутниковых геодезически х измерений (определений )	$Mt=\sqrt{(0.07^2+0.07^2)}=0.10$
н4О	–	–	–	9720 48.48	6544 527.5 4	–	Метод спутниковых геодезически х измерений (определений )	$Mt=\sqrt{(0.07^2+0.07^2)}=0.10$
н5О	–	–	–	9720 54.96	6544 517.2 4	–	Метод спутниковых геодезически х измерений (определений )	$Mt=\sqrt{(0.07^2+0.07^2)}=0.10$
н6О	–	–	–	9720 49.58	6544 513.8 2	–	Метод спутниковых геодезически х измерений (определений )	$Mt=\sqrt{(0.07^2+0.07^2)}=0.10$
н1О	–	–	–	9720 51.14	6544 511.3 4	–	Метод спутниковых геодезически х измерений (определений )	$Mt=\sqrt{(0.07^2+0.07^2)}=0.10$

**2. Сведения о характеристиках объекта недвижимости с кадастровым номером 87:05:000000:1060**

№ п/п	Наименование характеристики	Значение характеристики
1	2	3

1.	Вид объекта недвижимости	Здание
2.	Ранее присвоенный государственный учетный номер (инвентарный) здания, сооружения, объекта незавершенного строительства	–
3.	Кадастровый номер земельного участка (земельных участков), в границах которого (которых) расположены здание, сооружение, объект незавершенного строительства	87:05:000015:70, 87:05:000015:77
4.	Уникальный учетный номер кадастрового квартала, в границах которого расположены здание, сооружение, объект незавершенного строительства	87:05:000015
5.	Адрес здания, сооружения, объекта незавершенного строительства	–
5.1	Сведения о местоположении здания, сооружения, объекта незавершенного строительства (при отсутствии адреса) в структурированном в соответствии с федеральной информационной адресной системой виде	Чукотский АО, Анадырь г
5.2	Дополнительные сведения о местоположении	гора Верблюжья
6.	Иные сведения	–

**3. Пояснения к сведениям об объекте недвижимости с кадастровым номером 87:05:000000:1060**

1.	–
----	---

**Описание местоположения зданий, сооружений, объектов незавершенного строительства на земельном участке**

**1. Сведения о характерных точках контура объекта недвижимости с кадастровым номером 87:05:000000:8016**

Система координат МСК-87, зона 6, 6 градусная

Зона № 6

Обозначение характеристик	Содержатся в Едином государственном реестре недвижимости	Определены в ходе выполнения комплексных кадастровых работ	Метод определения координат	Формулы, примененные для расчета средней квадратической погрешности определения
---------------------------	--	--	-----------------------------	---

точек контура	Координаты, м		Радиус, м	Координаты, м		Радиус, м		координат характерных точек ( $M_t$ ), м, с подставленными в такие формулы значениями и итоговые (вычисленные) значения $M_t$ , м
	X	Y	R	X	Y	R		
1	2	3	4	5	6	7	8	9
н10	–	–	–	9716 98.12	6544 504.2 9	–	Метод спутниковых геодезических измерений (определений)	$M_t = \sqrt{(0.07^2 + 0.07^2)} = 0.10$
н20	–	–	–	9717 22.60	6544 540.2 1	–	Метод спутниковых геодезических измерений (определений)	$M_t = \sqrt{(0.07^2 + 0.07^2)} = 0.10$
н30	–	–	–	9717 38.68	6544 528.3 2	–	Метод спутниковых геодезических измерений (определений)	$M_t = \sqrt{(0.07^2 + 0.07^2)} = 0.10$
н40	–	–	–	9717 13.94	6544 492.9 9	–	Метод спутниковых геодезических измерений (определений)	$M_t = \sqrt{(0.07^2 + 0.07^2)} = 0.10$
н10	–	–	–	9716 98.12	6544 504.2 9	–	Метод спутниковых геодезических измерений (определений)	$M_t = \sqrt{(0.07^2 + 0.07^2)} = 0.10$

<b>2. Сведения о характеристиках объекта недвижимости с кадастровым номером 87:05:000000:8016</b>		
<b>№ п/п</b>	<b>Наименование характеристики</b>	<b>Значение характеристики</b>
<b>1</b>	<b>2</b>	<b>3</b>
1.	Вид объекта недвижимости	Здание
2.	Ранее присвоенный государственный учетный номер (инвентарный) здания, сооружения, объекта незавершенного строительства	–
3.	Кадастровый номер земельного участка (земельных участков), в границах которого (которых) расположены здание, сооружение, объект незавершенного строительства	87:05:000015:38
4.	Уникальный учетный номер кадастрового квартала, в границах которого расположены здание, сооружение, объект незавершенного строительства	87:05:000015
5.	Адрес здания, сооружения, объекта незавершенного строительства	Чукотский АО, Анадырь г, Рультытегина ул
5.1	Сведения о местоположении здания, сооружения, объекта незавершенного строительства (при отсутствии адреса) в структурированном в соответствии с федеральной информационной адресной системой виде	–
5.2	Дополнительные сведения о местоположении	–
6.	Иные сведения	–
<b>3. Пояснения к сведениям об объекте недвижимости с кадастровым номером 87:05:000000:8016</b>		
1.	–	






















Схема границ земельных участков



Масштаб 1:4800



Условные обозначения:

№ п/п	Название условного знака	Изображение	Описание изображения
1	2	3	4
1	Границы земельного участка		для изображения применяются условные знаки №2, №3
2	Часть границы земельного участка: а) существующая часть границы		сплошная линия черного цвета толщиной 0,2 мм
	б) вновь образованная или уточненная часть границы		сплошная линия красного цвета толщиной 0,2 мм (допускается линия черного цвета, выделенная маркером красного цвета, шириной до 3,0 мм)
3	Характерная точка границы земельного участка		круг черного цвета диаметром 1,5 мм
4	Контур здания, сооружения, объекта незавершенного строительства, размеры которого могут быть переданы в масштабе графической части		для изображения применяются условные знаки №6, №7
5	Контур здания, сооружения, объекта незавершенного строительства, размеры которого не могут быть переданы в масштабе графической части		квадрат черного цвета с длиной стороны 3,0 мм
	Контур сооружения, объекта незавершенного строительства, представляющий собой окружность, размеры которой не могут быть переданы в масштабе графической части		круг черного цвета диаметром 3,0 мм
6	Часть контура здания, сооружения, объекта незавершенного строительства: а) образованного проекцией существующего наземного конструктивного элемента здания, сооружения, объекта незавершенного строительства		сплошная линия черного цвета, толщиной 0,2 мм
	б) образованного проекцией вновь образованного наземного конструктивного элемента здания, сооружения, объекта незавершенного строительства		сплошная линия красного цвета толщиной 0,2 мм (допускается линия черного цвета, выделенная маркером красного цвета, шириной до 3,0 мм)
	в) образованного проекцией существующего надземного конструктивного элемента здания, сооружения, объекта незавершенного строительства		штрихпунктирная линия черного цвета толщиной 0,2 мм с длиной штриха 2,0 мм, с интервалом между штрихами и пунктирами 1,0 мм
	г) образованного проекцией вновь образованного надземного конструктивного элемента здания, сооружения, объекта незавершенного строительства		штрихпунктирная линия красного цвета толщиной 0,2 мм с длиной штриха 2,0 мм, с интервалом между штрихами и пунктирами 1,0 мм
	д) образованного проекцией существующего подземного конструктивного элемента здания, сооружения, объекта незавершенного строительства		штрихпунктирная линия черного цвета толщиной 0,2 мм, длиной штриха 2,0 мм, интервалом между штрихами и пунктирами 1,0 мм
	е) образованного проекцией вновь образованного подземного конструктивного элемента здания, сооружения, объекта незавершенного строительства		штрихпунктирная линия красного цвета толщиной 0,2 мм, длиной штриха 2,0 мм, интервалом между штрихами и пунктирами 1,0 мм
7	Характерная точка контура здания		круг черного цвета диаметром 1,0 мм
8	Пункт геодезической основы: а) пункт государственной геодезической сети		равносторонний треугольник со стороной 3,0 мм с точкой внутри
	б) пункт геодезической сети специального назначения, созданной в соответствии с законодательством о геодезии и картографии		квадрат со стороной 2,0 мм с точкой внутри
9	Точка съемочного обоснования		окружность диаметром 1,0 мм с точкой внутри
10	Направления геодезических построений при создании съемочного обоснования		сплошная линия черного цвета толщиной 0,5 мм
11	Направления геодезических построений при определении координат характерных точек границ земельного участка		сплошная линия черного цвета со стрелкой толщиной 0,2 мм

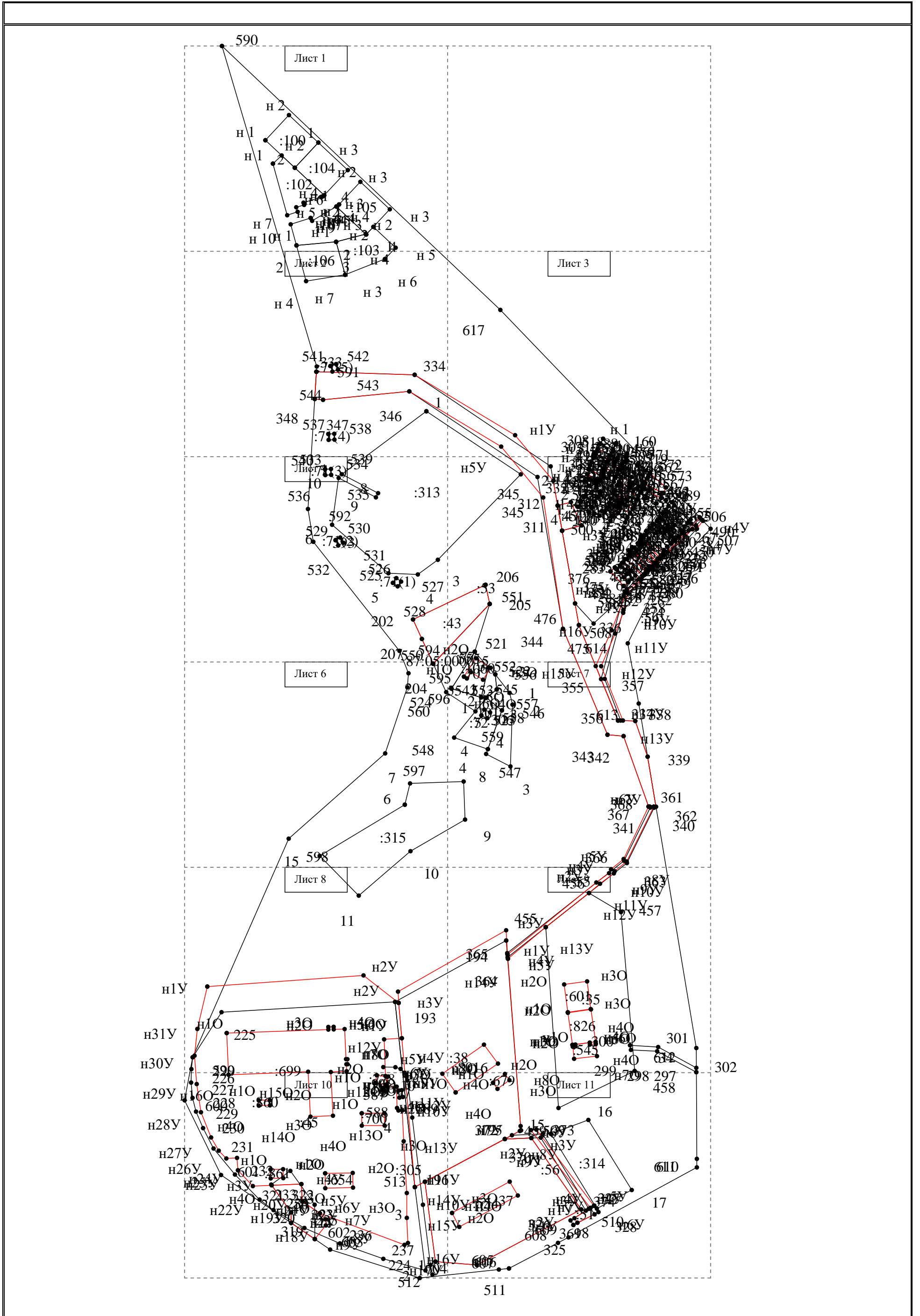
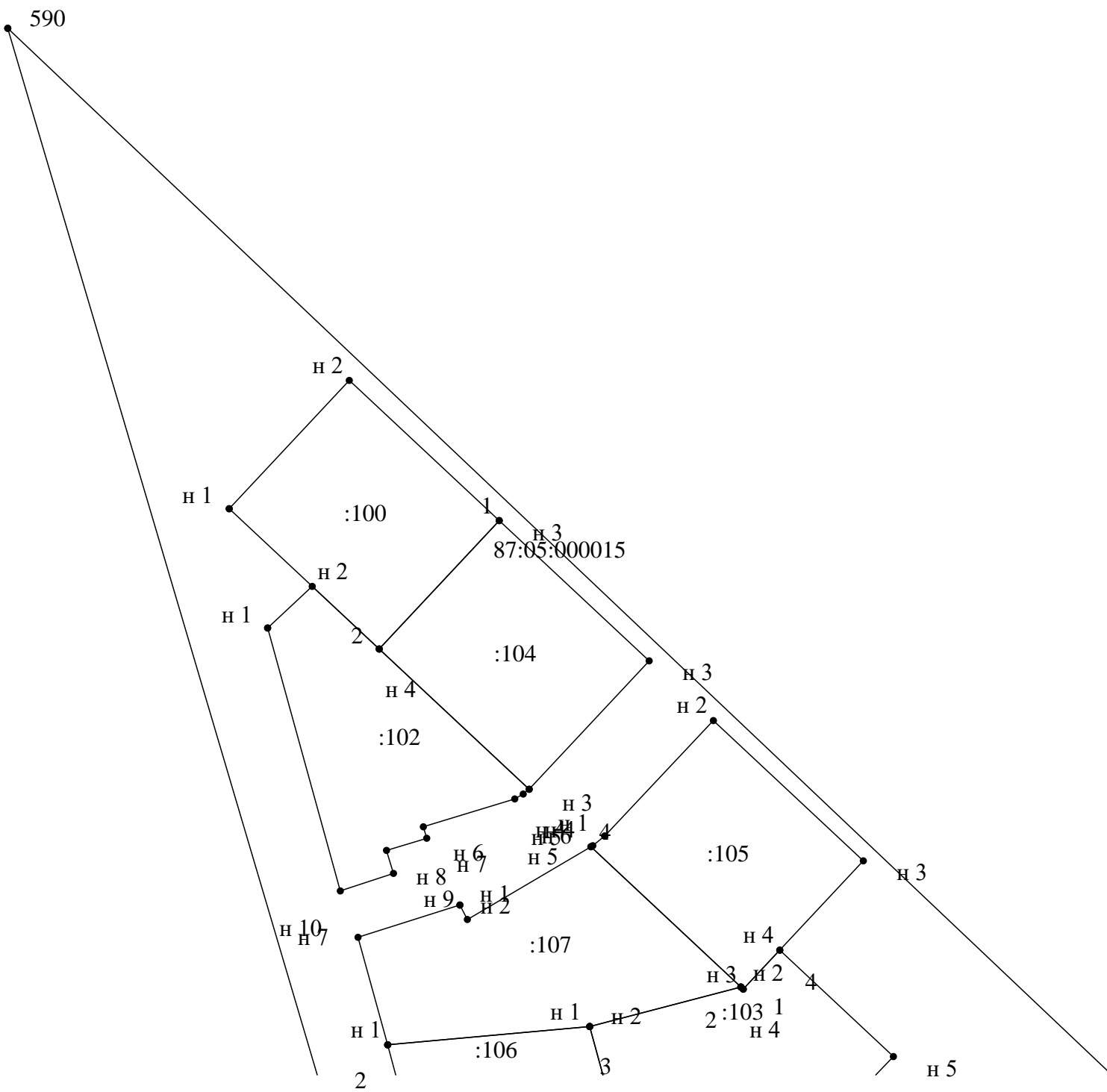


Схема границ земельных участков

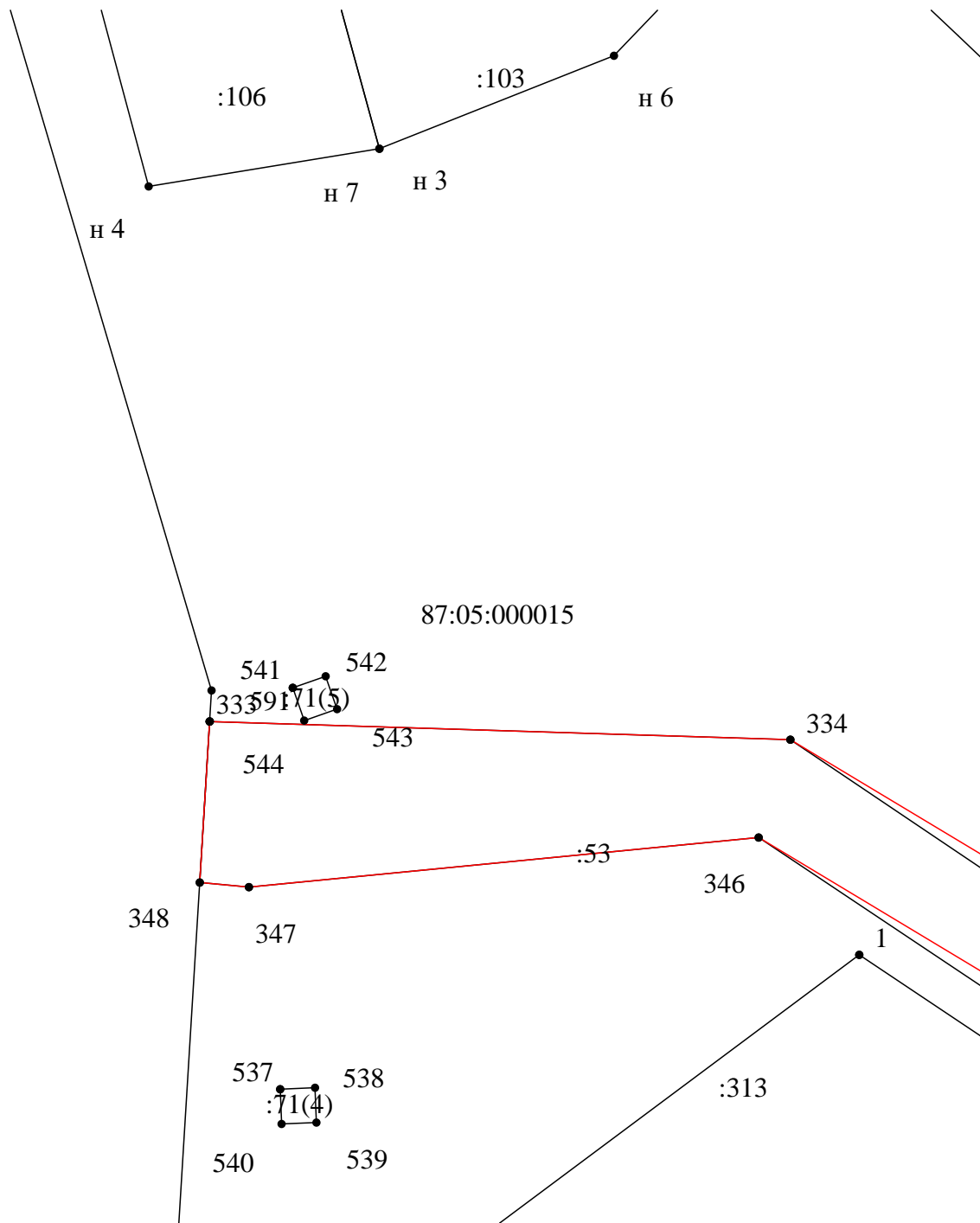
Лист 1



Масштаб 1:940

Схема границ земельных участков


Лист 2



Масштаб 1:940

Схема границ земельных участков

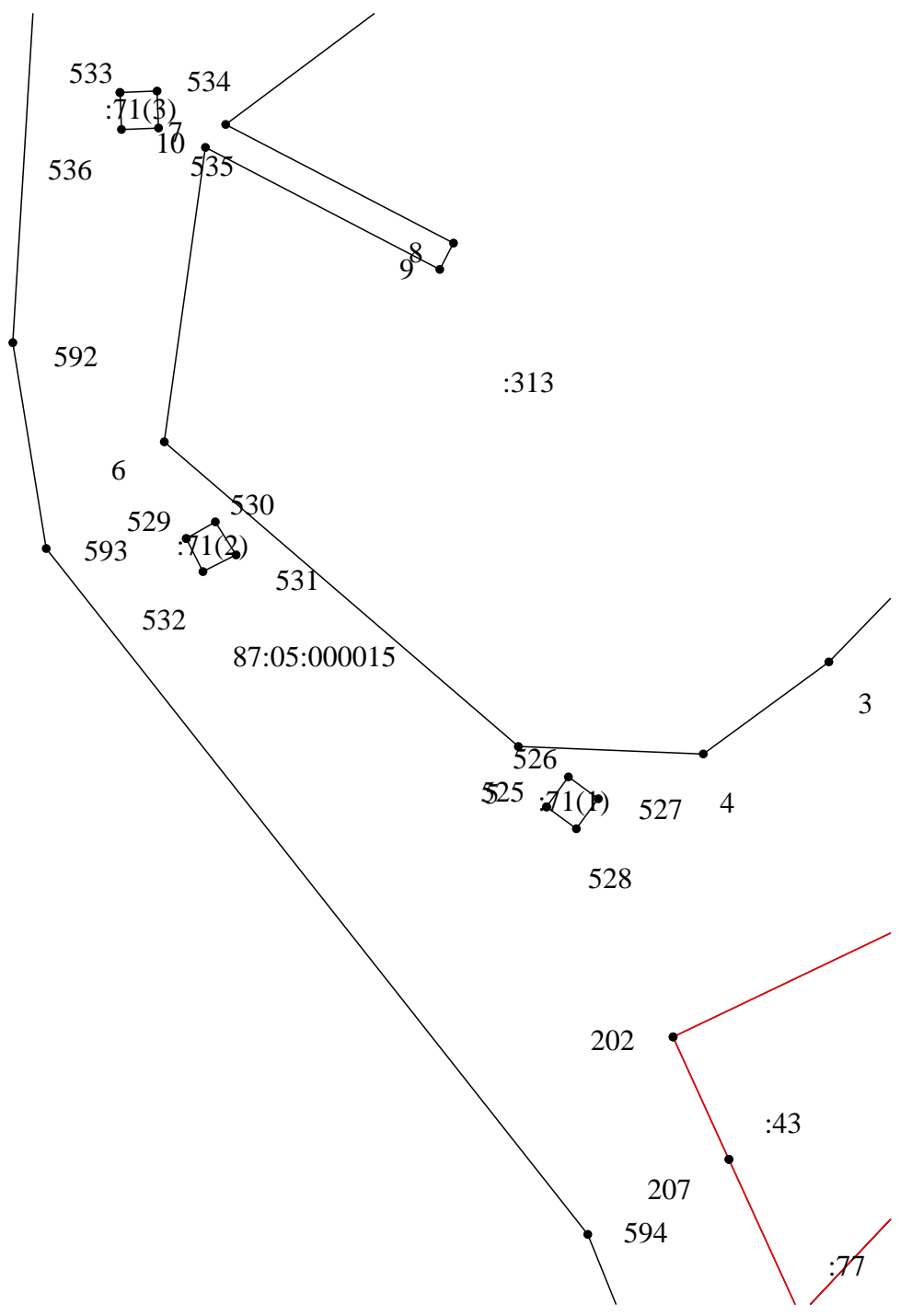
Лист 3



Масштаб 1:940

Схема границ земельных участков

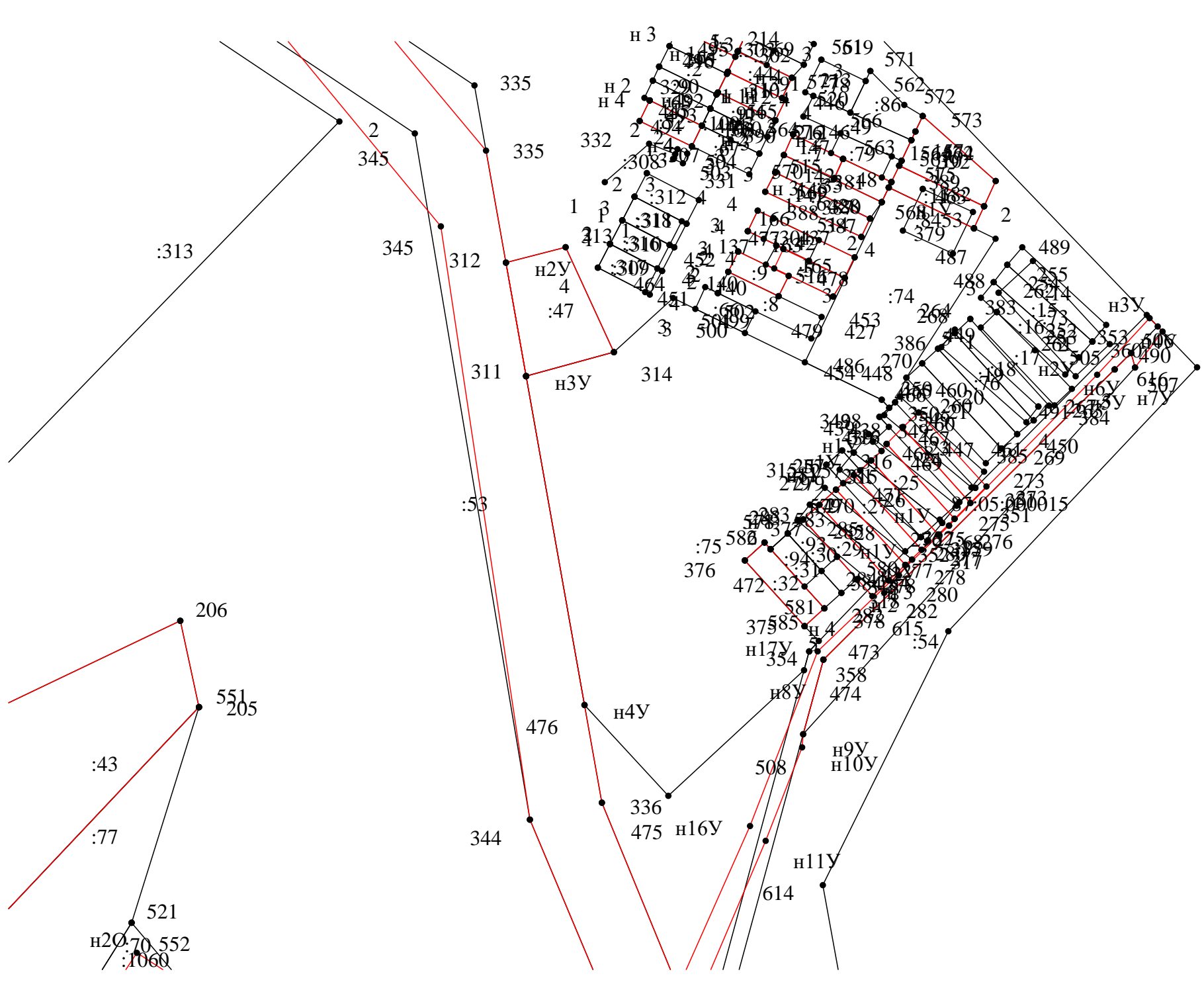
Лист 4



Масштаб 1:940

Схема границ земельных участков

Лист 5

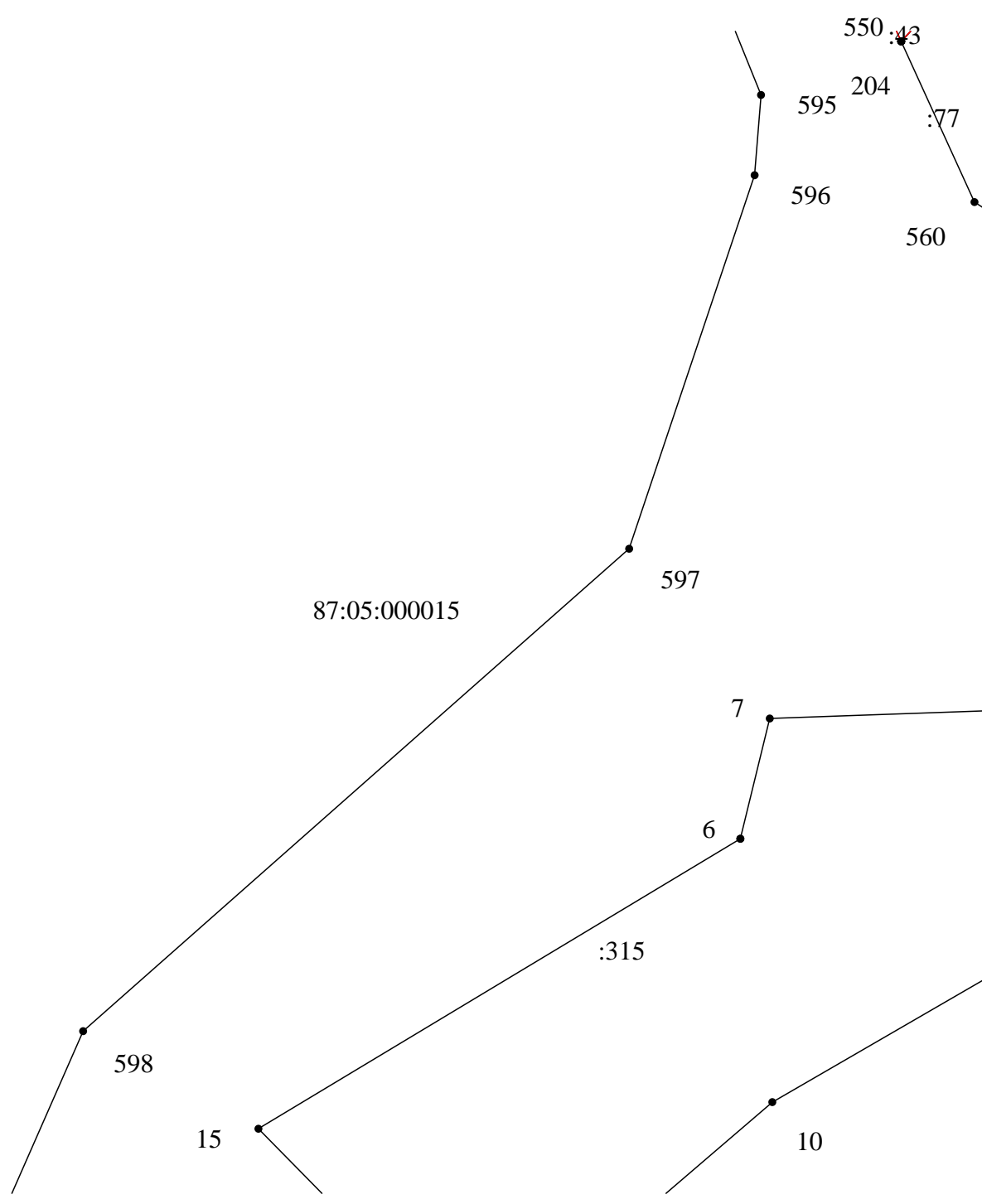


Масштаб 1:940



Схема границ земельных участков

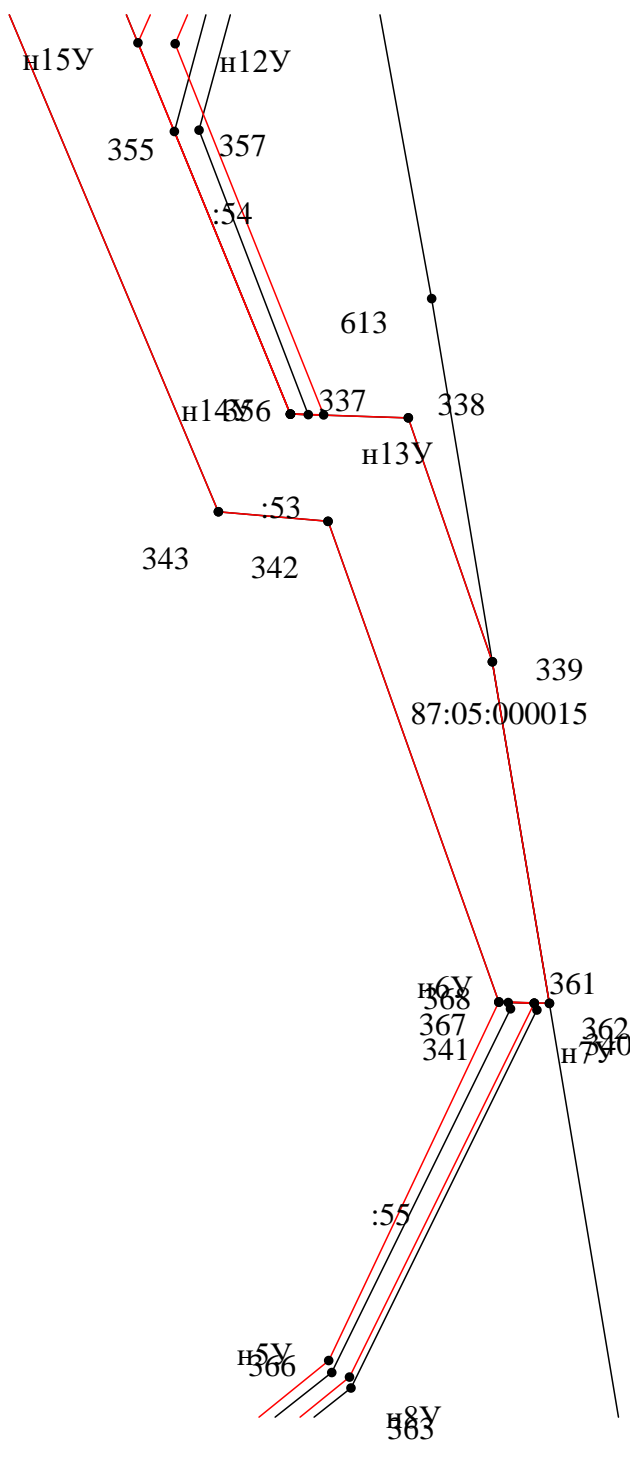
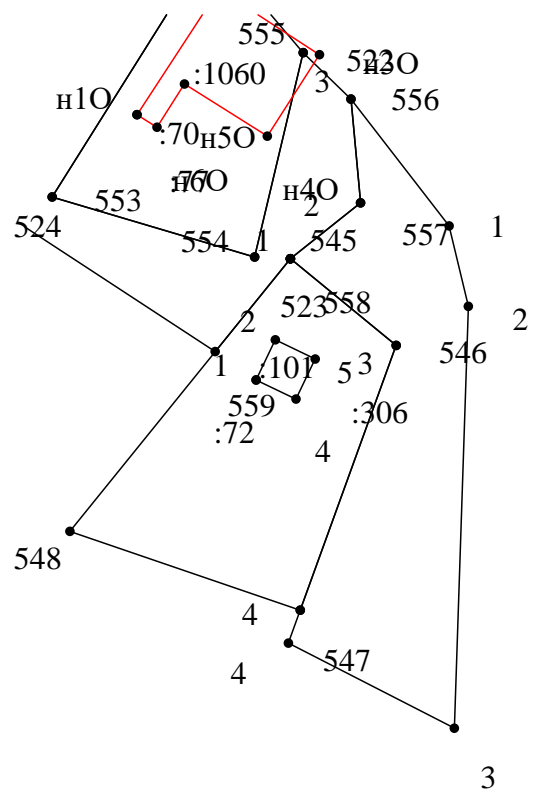
Лист 6



Масштаб 1:940

Схема границ земельных участков

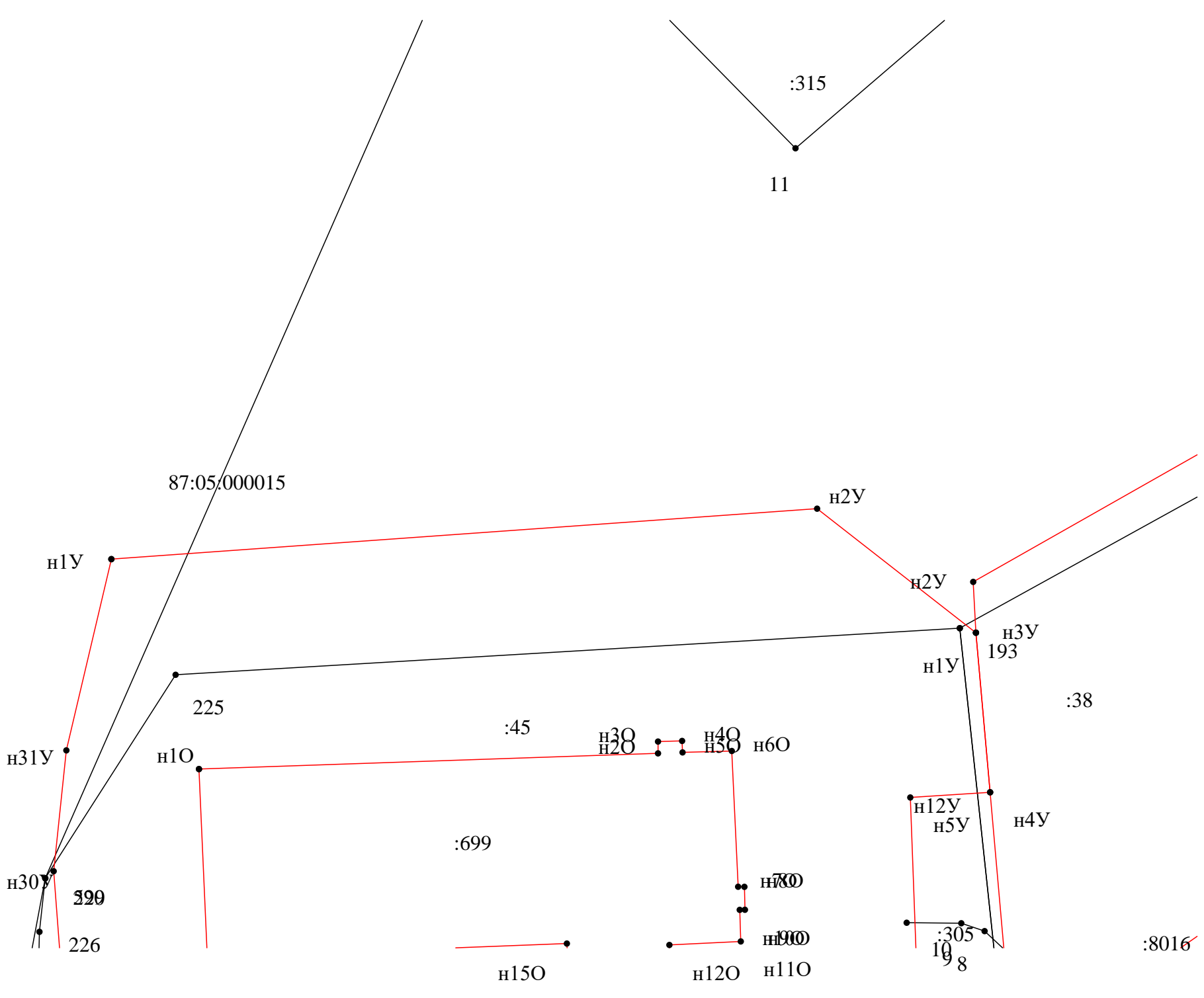
Лист 7



Масштаб 1:940

Схема границ земельных участков

Лист 8



Масштаб 1:940



# Схема границ земельных участков

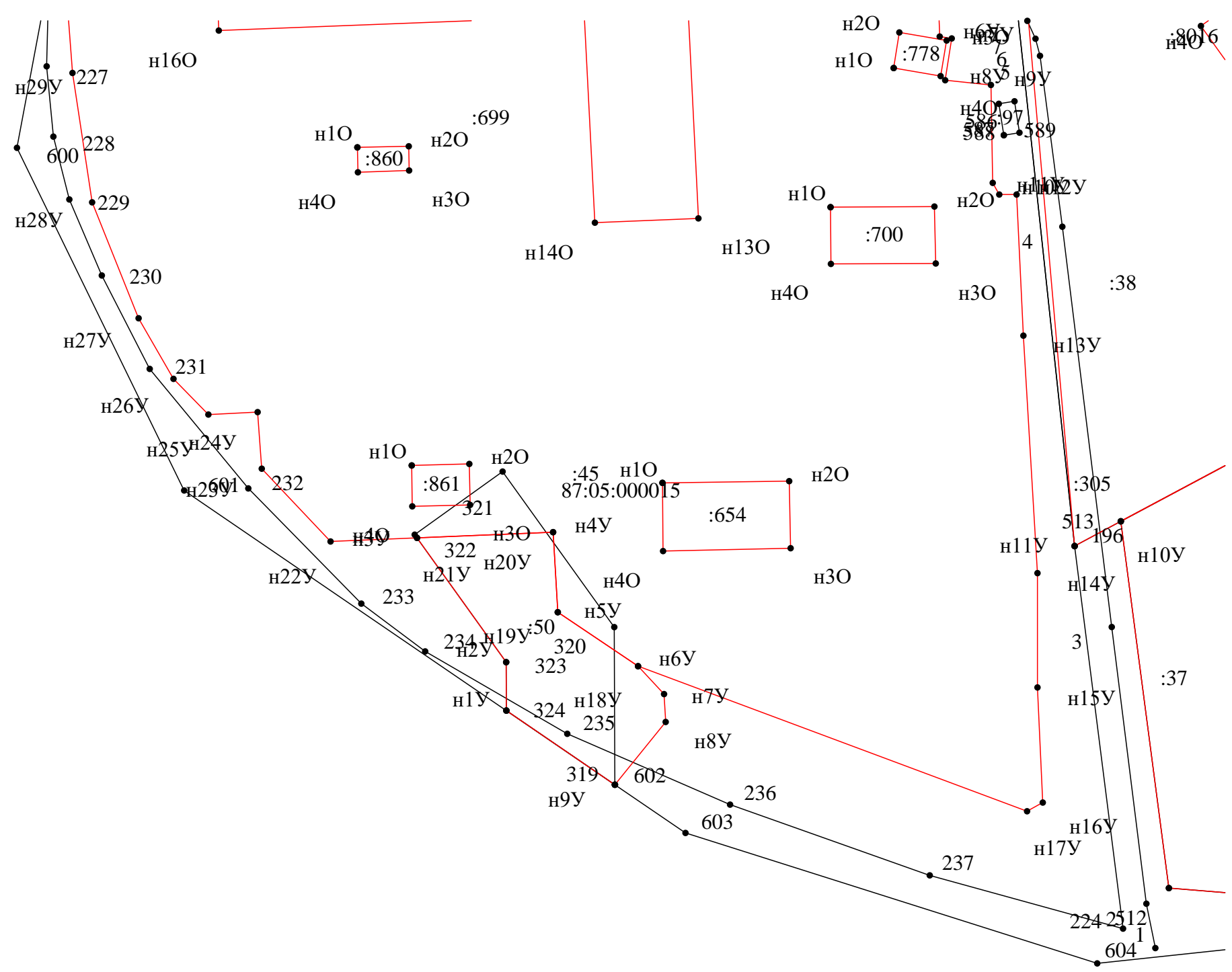
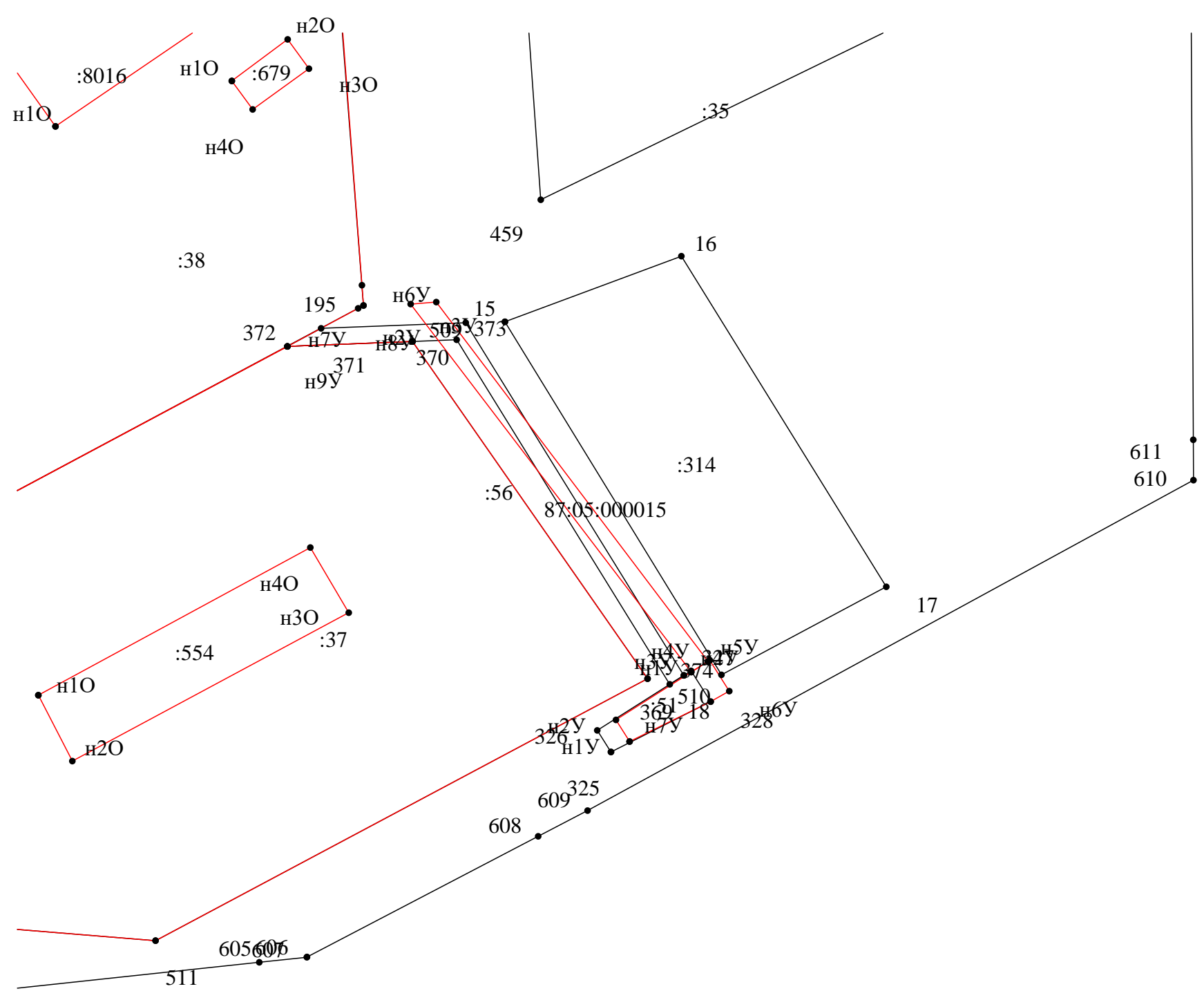


Схема границ земельных участков

Лист 11



Масштаб 1:940

Условные обозначения:




















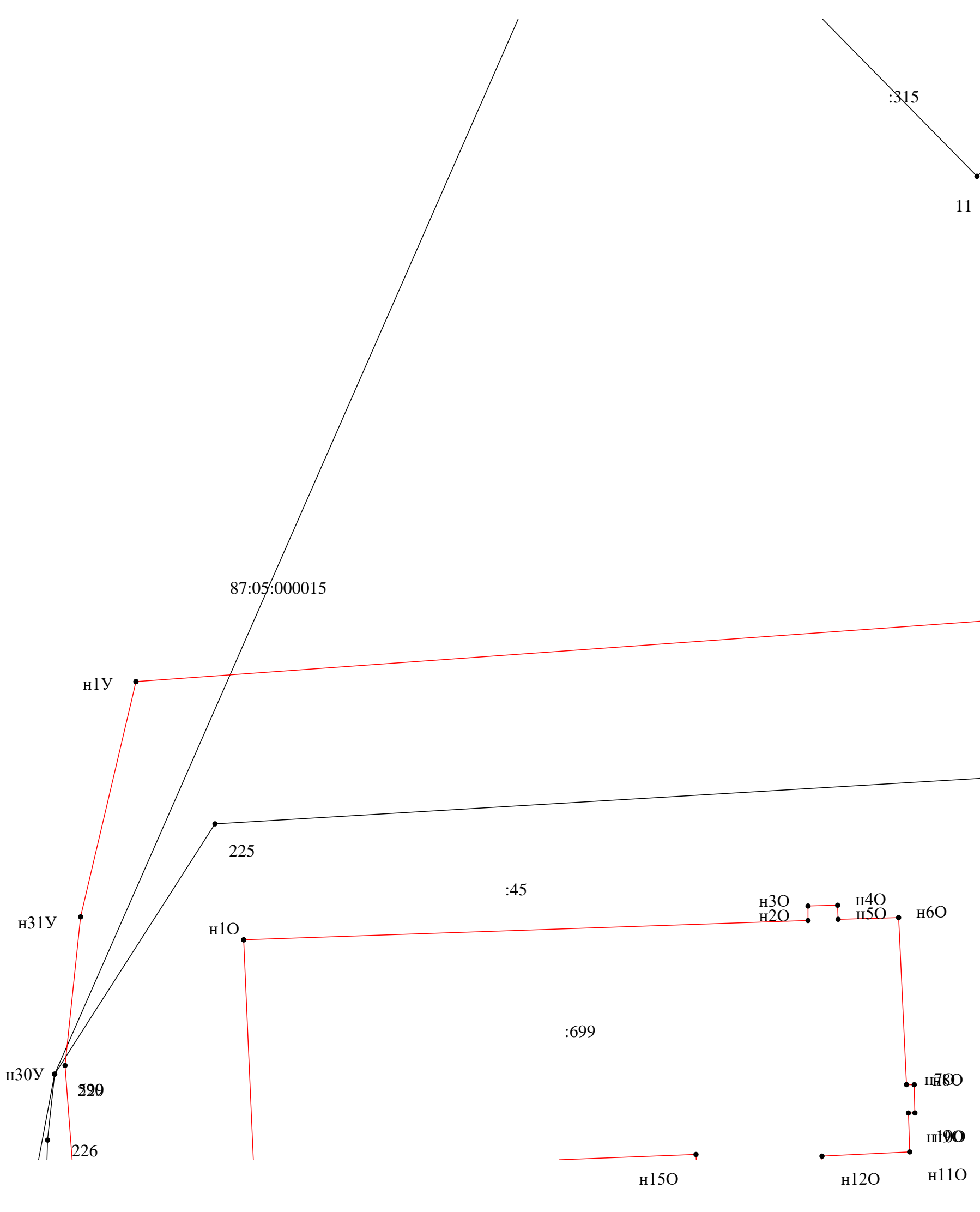
№ п/п	Название условного знака	Изображение	Описание изображения
1	2	3	4
1	Границы земельного участка		для изображения применяются условные знаки №2, №3
2	Часть границы земельного участка: а) существующая часть границы		сплошная линия черного цвета толщиной 0,2 мм
	б) вновь образованная или уточненная часть границы		сплошная линия красного цвета толщиной 0,2 мм (допускается линия черного цвета, выделенная маркером красного цвета, шириной до 3,0 мм)
3	Характерная точка границы земельного участка		круг черного цвета диаметром 1,5 мм
4	Контур здания, сооружения, объекта незавершенного строительства, размеры которого могут быть переданы в масштабе графической части		для изображения применяются условные знаки №6, №7
5	Контур здания, сооружения, объекта незавершенного строительства, размеры которого не могут быть переданы в масштабе графической части		квадрат черного цвета с длиной стороны 3,0 мм
	Контур сооружения, объекта незавершенного строительства, представляющий собой окружность, размеры которой не могут быть переданы в масштабе графической части		круг черного цвета диаметром 3,0 мм
6	Часть контура здания, сооружения, объекта незавершенного строительства: а) образованного проекцией существующего наземного конструктивного элемента здания, сооружения, объекта незавершенного строительства		сплошная линия черного цвета, толщиной 0,2 мм
	б) образованного проекцией вновь образованного наземного конструктивного элемента здания, сооружения, объекта незавершенного строительства		сплошная линия красного цвета толщиной 0,2 мм (допускается линия черного цвета, выделенная маркером красного цвета, шириной до 3,0 мм)
	в) образованного проекцией существующего наземного конструктивного элемента здания, сооружения, объекта незавершенного строительства		штрихпунктирная линия черного цвета толщиной 0,2 мм с длиной штриха 2,0 мм, с интервалом между штрихами и пунктирами 1,0 мм
	г) образованного проекцией вновь образованного наземного конструктивного элемента здания, сооружения, объекта незавершенного строительства		штрихпунктирная линия красного цвета толщиной 0,2 мм с длиной штриха 2,0 мм, с интервалом между штрихами и пунктирами 1,0 мм
	д) образованного проекцией существующего подземного конструктивного элемента здания, сооружения, объекта незавершенного строительства		штрихпунктирная линия черного цвета толщиной 0,2 мм, длиной штриха 2,0 мм, интервалом между штрихами и пунктирами 1,0 мм
	е) образованного проекцией вновь образованного подземного конструктивного элемента здания, сооружения, объекта незавершенного строительства		штрихпунктирная линия красного цвета толщиной 0,2 мм, длиной штриха 2,0 мм, интервалом между штрихами и пунктирами 1,0 мм
7	Характерная точка контура здания		круг черного цвета диаметром 1,0 мм
8	Пункт геодезической основы: а) пункт государственной геодезической сети		равносторонний треугольник со стороной 3,0 мм с точкой внутри
	б) пункт геодезической сети специального назначения, созданной в соответствии с законодательством о геодезии и картографии		квадрат со стороной 2,0 мм с точкой внутри
9	Точка съемочного обоснования		окружность диаметром 1,0 мм с точкой внутри
10	Направления геодезических построений при создании съемочного обоснования		сплошная линия черного цвета толщиной 0,5 мм
11	Направления геодезических построений при определении координат характерных точек границ земельного участка		сплошная линия черного цвета со стрелкой толщиной 0,2 мм

Схема границ земельных участков

Лист 12



Масштаб 1:630



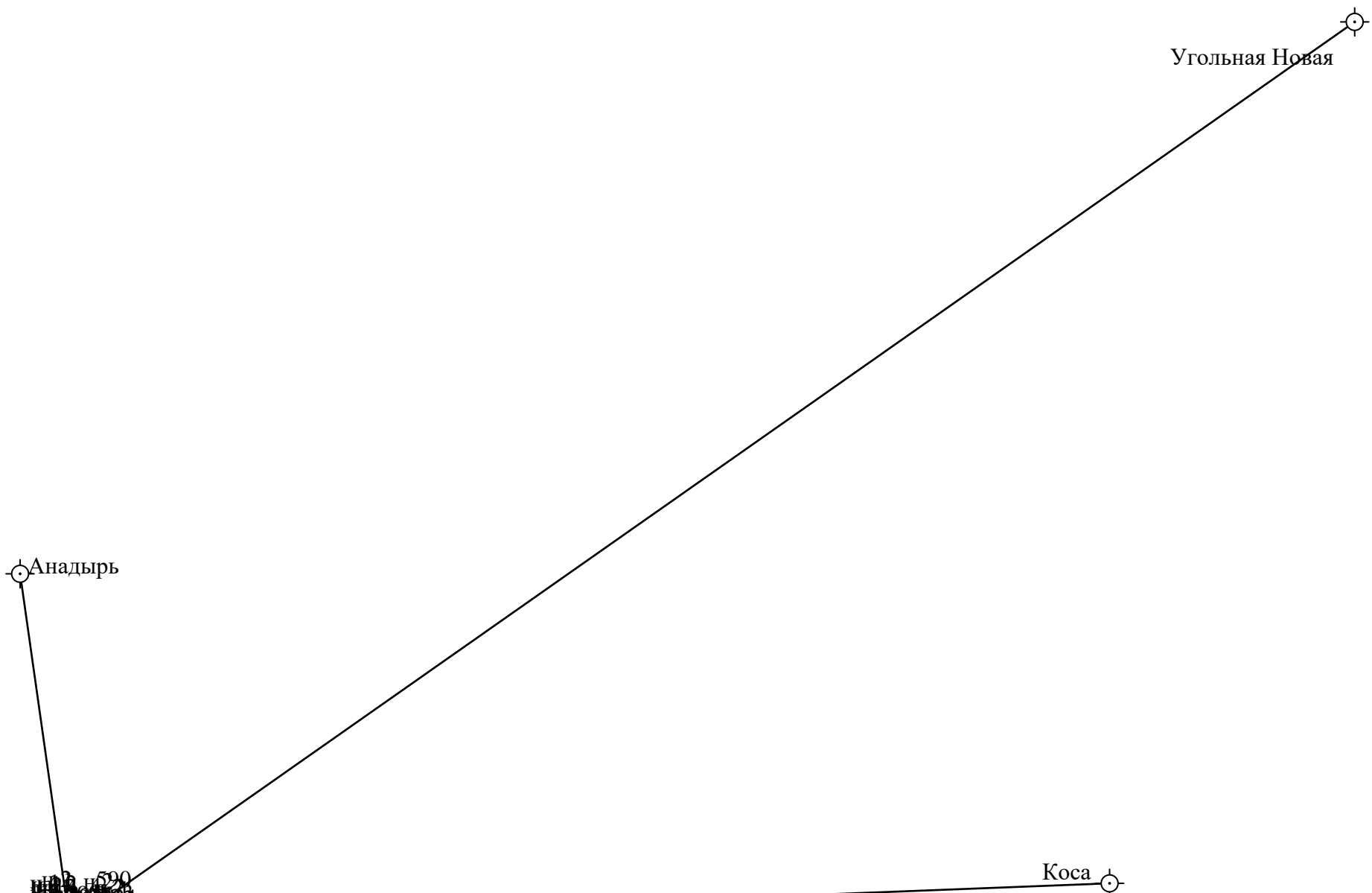

2. Схема геодезических построений












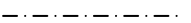









Анадырь

Угольная Новая

Коса



Условные обозначения:

№ п/п	Название условного знака	Изображение	Описание изображения
1	2	3	4
1	Границы земельного участка		для изображения применяются условные знаки №2, №3
2	Часть границы земельного участка: а) существующая часть границы		сплошная линия черного цвета толщиной 0,2 мм
	б) вновь образованная или уточненная часть границы		сплошная линия красного цвета толщиной 0,2 мм (допускается линия черного цвета, выделенная маркером красного цвета, шириной до 3,0 мм)
3	Характерная точка границы земельного участка		круг черного цвета диаметром 1,5 мм
4	Контур здания, сооружения, объекта незавершенного строительства, размеры которого могут быть переданы в масштабе графической части		для изображения применяются условные знаки №6, №7
5	Контур здания, сооружения, объекта незавершенного строительства, размеры которого не могут быть переданы в масштабе графической части		квадрат черного цвета с длиной стороны 3,0 мм
	Контур сооружения, объекта незавершенного строительства, представляющий собой окружность, размеры которой не могут быть переданы в масштабе графической части		круг черного цвета диаметром 3,0 мм
6	Часть контура здания, сооружения, объекта незавершенного строительства: а) образованного проекцией существующего наземного конструктивного элемента здания, сооружения, объекта незавершенного строительства		сплошная линия черного цвета, толщиной 0,2 мм
	б) образованного проекцией вновь образованного наземного конструктивного элемента здания, сооружения, объекта незавершенного строительства		сплошная линия красного цвета толщиной 0,2 мм (допускается линия черного цвета, выделенная маркером красного цвета, шириной до 3,0 мм)
	в) образованного проекцией существующего наземного конструктивного элемента здания, сооружения, объекта незавершенного строительства		штрихпунктирная линия черного цвета толщиной 0,2 мм с длиной штриха 2,0 мм, с интервалом между штрихами и пунктирами 1,0 мм
	г) образованного проекцией вновь образованного наземного конструктивного элемента здания, сооружения, объекта незавершенного строительства		штрихпунктирная линия красного цвета толщиной 0,2 мм с длиной штриха 2,0 мм, с интервалом между штрихами и пунктирами 1,0 мм
	д) образованного проекцией существующего подземного конструктивного элемента здания, сооружения, объекта незавершенного строительства		штрихпунктирная линия черного цвета толщиной 0,2 мм, длиной штриха 2,0 мм, интервалом между штрихами и пунктирами 1,0 мм
	е) образованного проекцией вновь образованного подземного конструктивного элемента здания, сооружения, объекта незавершенного строительства		штрихпунктирная линия красного цвета толщиной 0,2 мм, длиной штриха 2,0 мм, интервалом между штрихами и пунктирами 1,0 мм
7	Характерная точка контура здания		круг черного цвета диаметром 1,0 мм
8	Пункт геодезической основы: а) пункт государственной геодезической сети		равносторонний треугольник со стороной 3,0 мм с точкой внутри
	б) пункт геодезической сети специального назначения, созданной в соответствии с законодательством о геодезии и картографии		квадрат со стороной 2,0 мм с точкой внутри
9	Точка съемочного обоснования		окружность диаметром 1,0 мм с точкой внутри
10	Направления геодезических построений при создании съемочного обоснования		сплошная линия черного цвета толщиной 0,5 мм
11	Направления геодезических построений при определении координат характерных точек границ земельного участка		сплошная линия черного цвета со стрелкой толщиной 0,2 мм